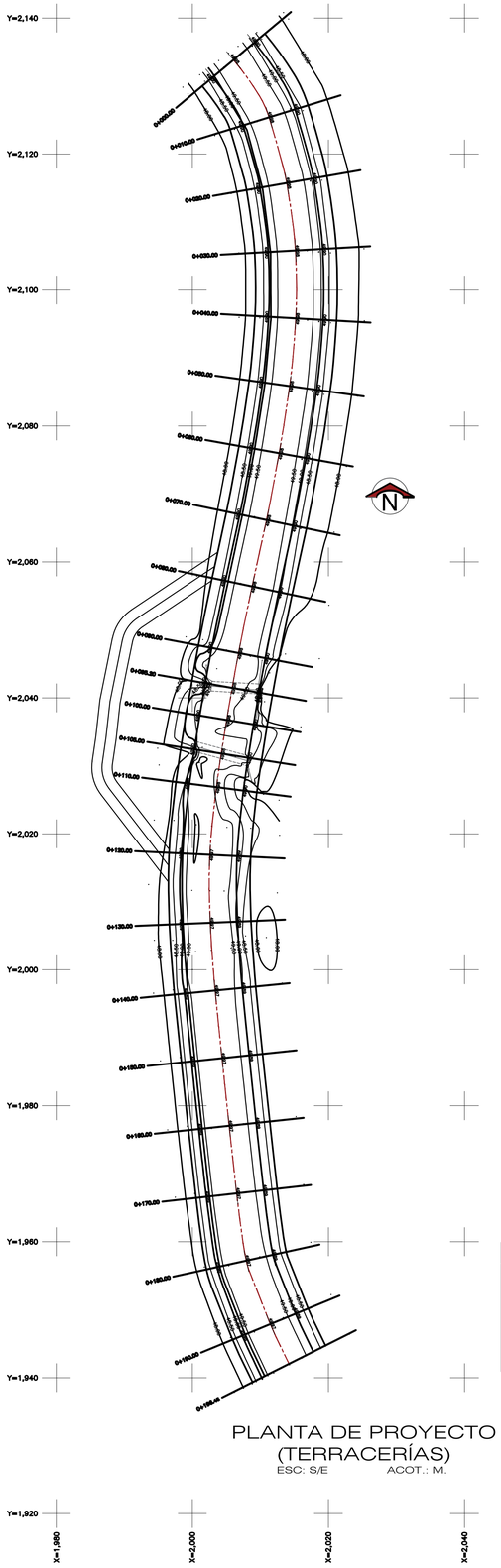

PLANTA DE PROYECTO
(TERRACERÍAS)
ESC: S/E ACOT.: M.

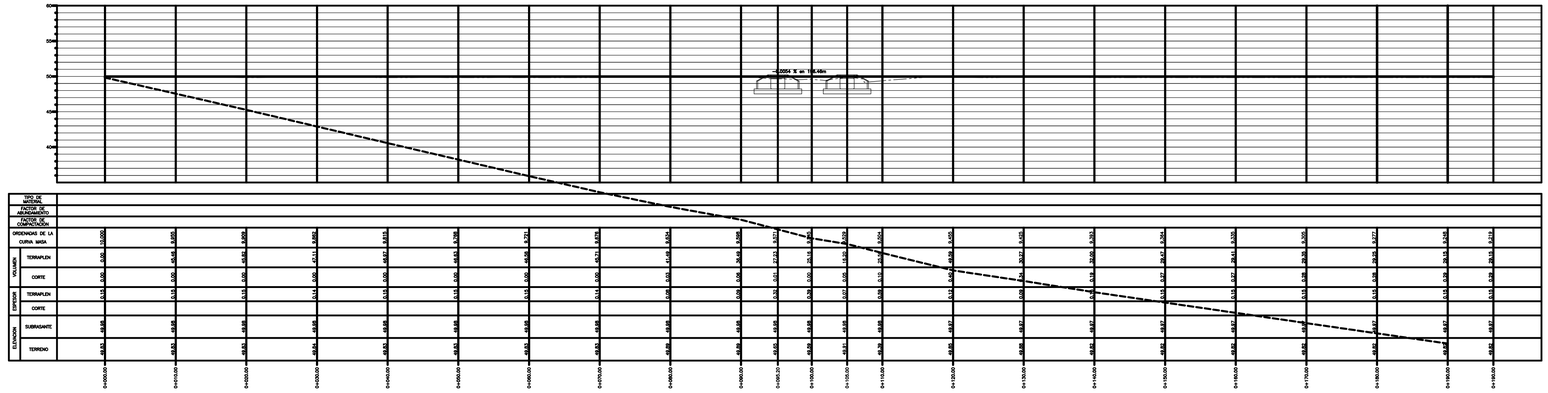

PERFIL DE PROYECTO
(TERRACERÍAS)
ESC: S/E ACOT.: M.

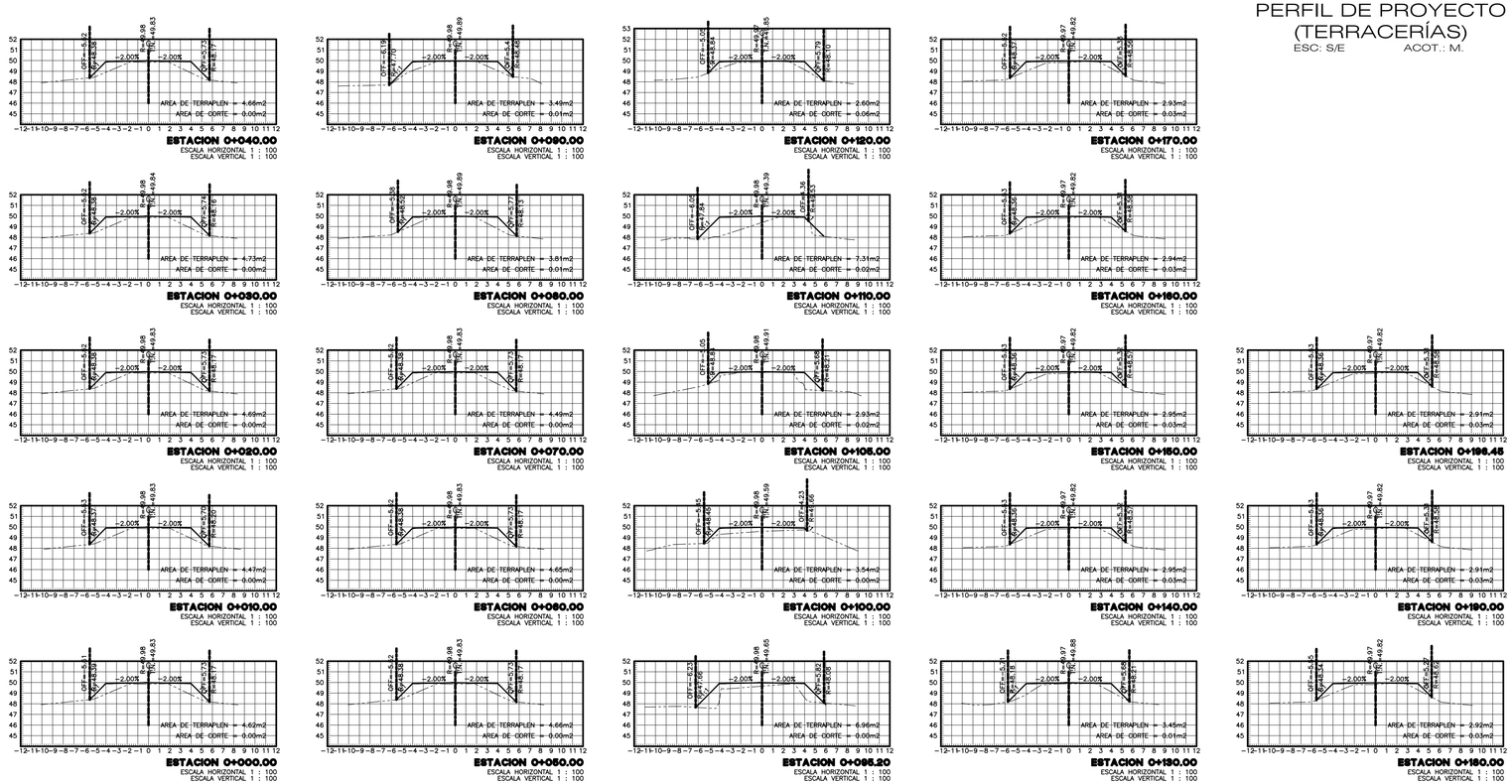

SECCIONES DE PROYECTO
(TERRACERÍAS)
ESC: S/E ACOT.: M.

SIMBOLOGIA

- EJE DE PROYECTO
- PROYECCIÓN DE ALCANTARILLA EXISTENTE (TUBERÍA DE CONCRETO)
- MAMPOSTERÍA DE PIEDRA EXISTENTE
- CURVAS DE NIVEL EN TERRENO

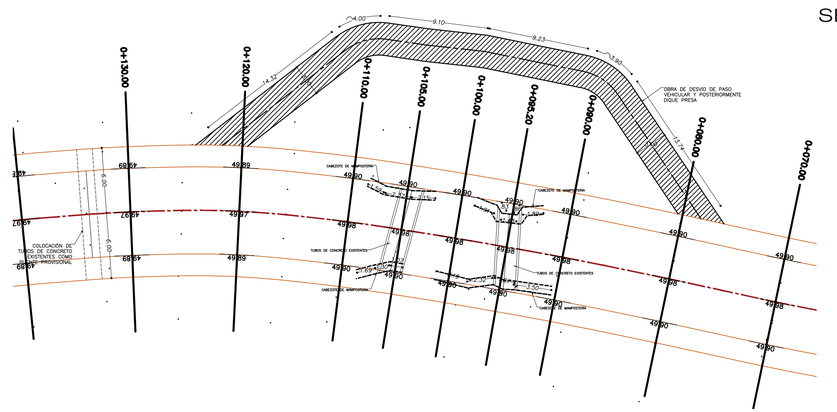

MACROLOCALIZACIÓN

ORIENTACIÓN

0.00 5.00 10.00 20.00 40.00 60.00

E S C A L A : 1 : 500

ESPECIFICACIONES GENERALES

- EN CASO DE DIFERENCIA ENTRE MEDIDAS SEGÚN ESCALA Y COTAS, RESPÉTENSE ESTAS ÚLTIMAS.
- LAS COTAS RIGEN AL DIBUJO.
- PARA CUALQUIER MODIFICACIÓN A ESTE PLANO, SOLICÍTESE AUTORIZACIÓN POR ESCRITO A LA REGIDURÍA DE OBRAS PÚBLICAS.

CROQUIS DE LOCALIZACIÓN

H. AYUNTAMIENTO DE SALINA CRUZ, OAXACA
"EN UNIDAD AVANZAMOS"

PROYECTO :
AMPLIACIÓN DEL PUENTE VEHICULAR EN LA CALLE PRINCIPAL.
AGENCIA PLAYA BRASIL.

PRESIDENTE MUNICIPAL:	**C. DANIEL MÉNDEZ SOSA.**
REGIDORA DE OBRA:	**ARQ. ADELA MORENO MENDOZA.**
DIRECTOR DE OBRAS :	**ING. GUSTAVO DOMÍNGUEZ MORALES.**
D.R.O MUNICIPAL :	**ARQ. ANTONIO VENTURA LAGUNAS**
PROYECTISTA :	**ING. ANDRÉS CRUZ LARA.**
PLANO :	**PLANTA, PERFIL Y SECCIONES DE PROYECTO**

ESCALA :	INDICADA	CLAVE:
ACOTACIÓN :	METROS.	PT-1
FECHA :	JULIO DEL 2023.	