



# H. AYUNTAMIENTO MUNICIPAL CONSTITUCIONAL DE SALINA CRUZ, OAX.



## 2022-2024 SUMARIO

Nº. 017



**SALINA CRUZ**  
En Unidad Avanzamos  
GOBIERNO MUNICIPAL  
2022 - 2024



GACETA

MUNICIPAL



**GACETA MUNICIPAL DEL H. AYUNTAMIENTO DE  
SALINA CRUZ, OAXACA NÚMERO 017**

**CONTENIDO DE LA PUBLICACIÓN**

**SINDICATURA DE PROCURACIÓN Y HACENDARIA**

	<b>Pág.</b>
<b>COMUNICADO: SECCIÓN ADMINISTRATIVA DEL FUNDO LEGAL</b>	<b>3</b>



**A LA OPINIÓN PÚBLICA**

LA QUE SUSCRIBE LIC. CIBELES CHIÑAS DE LA CRUZ, SINDICA PROCURADORA Y HACENDARIA, JEFA DE LA SECCIÓN ADMINISTRATIVA DEL FUNDO LEGAL DE ESTA CIUDAD Y PUERTO DE SALINA CRUZ, OAXACA:

**COMUNICA**

QUE LOS SOLICITANTES QUE A CONTINUACIÓN SE ENLISTAN TIENEN EN POSESIÓN PREDIOS QUE ESTÁN COMPRENDIDOS DENTRO DEL FUNDO LEGAL DE ESTE MUNICIPIO CON LAS MEDIDAS Y COLINDANCIAS RECTIFICADAS; DE LOS CUALES SE SOLICITA SU REGULARIZACIÓN.

**245.- H. AYUNTAMIENTO MUNICIPAL CONSTITUCIONAL**

**MIRAMAR**

**AL NORTE:** EN LÍNEA QUEBRADA DE ESTE A OESTE 68.86 MTS. MAS 17.19 MTS. CON CALLE BENITO JUAREZ. **AL SUR:** EN 85.64 MTS. COLINDA CON INSTITUTO NACIONAL DE PESCA. **AL ESTE:** EN 8.75 MTS. COLINDA CON ESTADIO HERIBERTO KEHOE VINCENT. **AL OESTE:** EN 14.44 MTS. COLINDA CON DEPORTIVO MIRAMAR.

**246.- FRANCISCA MARTÍNEZ OSORIO**

**LOMAS DE GALINDO**

**AL NORTE:** EN 22.80 MTS. COLINDA CON CALLEJÓN SABINO PALACIOS DE 4.00 MTS. DE ANCHO. **AL SUR:** EN 21.75 MTS. COLINDA CON VICTORIANO LORENZO SERNA SANTOS. **AL ESTE:** EN 20.10 MTS. COLINDA CON SANDRA LUZ LÓPEZ OROZCO. **AL OESTE:** EN 14.80 MTS. COLINDA CON CALLEJÓN MIGUEL WESTERN DE 5.00 MTS. DE ANCHO.

**247.- JUAN CARLOS LÓPEZ GARCÍA**

**VICENTE GUERRERO**

**AL NORTE:** EN 33.02 MTS. COLINDA CON EFREN CONRRADO MALDONADO. **AL SURESTE:** EN 26.70 MTS. COLINDA CON JUANA ALTAMIRANO ORDAZ. **AL ESTE:** EN LÍNEA QUEBRADA DE ESTE A SURESTE 4.55 MTS. MÁS 8.02 MTS. MÁS 1.70 MTS. COLINDA CON ACCESO A CALLE FLORES MAGÓN Y ARROYO. **AL OESTE:** EN 21.65 MTS. COLINDA CON CALLE SIN NOMBRE.

**248.- DANIA ELORZA GONZÁLEZ**

**LOMAS DE GALINDO**

**AL NORTE:** EN 10.80 MTS. COLINDA CON CALLE CUAUHTÉMOC DE 6.00 MTS DE ANCHO. **AL SUR:** EN 07.00 MTS. COLINDA CON APOLINAR LÓPEZ MARTÍNEZ. **AL SURESTE:** EN 13.80 MTS. COLINDA CON APOLINAR LÓPEZ MARTÍNEZ. **AL NOROESTE:** EN 14.60 MTS. COLINDA CON CALLEJÓN SIN NOMBRE DE 4.00 MTS. DE ANCHO.

**249.- DOMINGA GARCÍA SOSA**

**BARRIO JUÁREZ**

**AL NORESTE:** EN LÍNEA QUEBRADA DE NORTE A NORESTE 15.10 MTS. MÁS INFLEXIÓN AL SURESTE 1.35 MTS. MÁS INFLEXIÓN AL NORESTE 5.64 MTS. COLINDA CON CECILIA RODRÍGUEZ SOSA Y CATARINO FABIÁN GALIZ. **AL SUROESTE:** EN 18.65 MTS. COLINDA CON EDILMA VIGIL BAILEY. **AL SURESTE:** EN 3.90 MTS. COLINDA CON FIDENCIO MARTÍNEZ MARTÍNEZ. **AL NOROESTE:** EN 1.83 MTS. MÁS INFLEXIÓN AL NOROESTE DE 2.68 MTS. MÁS INFLEXIÓN AL ESTE DE 1.92 MTS. COLINDA CON ESPACIO DE USO COMÚN Y GLADYS DEL CARMEN SOSA.

**250.- JESÚS LÓPEZ FLORES**

**BARRIO SANTA ROSA**

**AL NORESTE:** EN 16.80 MTS. COLINDA CON CALLEJÓN EL PEDREGAL DE 5.00 MTS. DE ANCHO. **AL SUR:** EN LÍNEA QUEBRADA DE SURESTE A OESTE 12.55 MTS. MÁS 10.00 MTS. COLINDA CON GUADALUPE LÓPEZ RODRÍGUEZ. **AL SUROESTE:** EN 6.60 MTS. COLINDA CON VICENTE OLIVERA. **AL NOROESTE:** EN 20.50 MTS. COLINDA CON MARÍA FLORES VÁZQUEZ.

**251.- ELIA DEL CARMEN AMADOR MARTÍNEZ**

**JUQUILITA**

**AL NORESTE:** EN 30.00 MTS. COLINDA CON TERRENO DEL FUNDO LEGAL. **AL SUROESTE:** 30.00 MTS. COLINDA CON ROSA MARÍA AMADOR MARTÍNEZ. **AL ESTE:** EN 24.00 MTS. COLINDA CON MARÍA ISABEL SOLANO SANTIAGO Y TERRENO DEL FUNDO LEGAL. **AL OESTE:** EN 24.00 MTS. COLINDA CON CALLE BOCA DEL RÍO DE 8.00 MTS. DE ANCHO.



**252.- ROSA MARÍA AMADOR MARTÍNEZ**

**JUQUILITA**

**AL NORESTE:** EN 30.00 MTS. COLINDA CON ELIA DEL CARMEN AMADOR MARTÍNEZ. **AL SUROESTE:** 30.00 MTS. COLINDA CON TERRENO DEL FUNDO LEGAL. **AL ESTE:** EN 22.00 MTS. COLINDA CON TERRENO DEL FUNDO LEGAL. **AL OESTE:** EN 22.00 MTS. COLINDA CON CALLE BOCA DEL RÍO DE 8.00 MTS. DE ANCHO.

**253.- REYNA DÍAZ GÓMEZ**

**BARRIO LAS HORMIGAS**

**AL NORTE:** EN 17.70 MTS. COLINDA CON TERRENO DEL FUNDO LEGAL. **AL SUR:** EN LÍNEA QUEBRADA DE SURESTE A SUROESTE 10.30 MTS. MÁS 6.50 MTS. COLINDA CON ARMADO DÍAZ GÓMEZ. **AL ESTE:** EN 21.43 MTS. COLINDA CON TERRENO DEL FUNDO LEGAL. **AL OESTE:** EN 22.55 MTS. COLINDA CON CALLEJÓN SIN NOMBRE DE 2.00 MTS. DE ANCHO.

**254.- H. AYUNTAMIENTO MUNICIPAL CONSTITUCIONAL**

**LA SOLEDAD**

**AL NORESTE:** EN 30.38 MTS. COLINDA CON CALLE 18 DE DICIEMBRE DE 9.50 MTS. DE ANCHO. **AL SUROESTE:** EN 49.02 MTS. COLINDA CON DOMINGO MÉNDEZ MÉNDEZ Y NICOLÁS HERNÁNDEZ LÓPEZ. **AL SURESTE:** EN 57.53 MTS. COLINDA CON CALLE 21 DE MARZO QUE INICIA EN 7.00 MTS. Y TERMINA EN 10.00 MTS. DE ANCHO. **AL NOROESTE:** EN 59.42 MTS. COLINDA CON BAJADA DE AGUA PLUVIAL QUE INICIA EN 8.70 MTS. DE ANCHO Y TERMINA EN 8.00 MTS. DE ANCHO.

**255.- CLEOTILDE MARQUEZ CRUZ**

**JUQUILITA**

**AL NORESTE:** EN 17.50 MTS. COLINDA CON CALLEJÓN EL NARANJO DE 4.00 MTS. DE ANCHO. **AL SUROESTE:** EN 17.31 MTS. COLINDA CON PROPIEDAD PRIVADA. **AL SURESTE:** EN 23.07 MTS. COLINDA CON LILIANA TORAL RAMÍREZ Y PROPIEDAD PRIVADA. **AL NOROESTE:** EN 20.70 MTS. COLINDA CON SOCORRO PEÑA.

**256.- FERNANDO DE JESÚS SOSA MIJANGOS**

**SAN PABLO SUR**

**AL NORESTE:** EN 24.50 MTS. COLINDA CON RAÚL POMPOSO AVENDAÑO. **AL SUROESTE:** EN 19.20 MTS. COLINDA CON CALLEJÓN 04 DE OCTUBRE DE 5.00 MTS. DE ANCHO. **AL SURESTE:** EN 20.30 MTS. COLINDA CON RAFAEL PALACIOS DÍAZ Y ROSALBA CARMONA FERNÁNDEZ. **AL NOROESTE:** EN 20.50 MTS. COLINDA CON PASO DE SERVICIOS DE .050 MTS. DE ANCHO.

**257.- BERNALDA AVENDAÑO RUIZ**

**LOMAS DE GALINDO**

**AL NORESTE:** EN 11.60 MTS. COLINDA CON FRANCISCO DOMÍNGUEZ TERÁN. **AL SUROESTE:** EN 13.25 MTS. COLINDA CON NATIVIDAD HERNÁNDEZ LÓPEZ. **AL SURESTE:** EN 13.35 MTS. COLINDA CON ANGELA GONZÁLEZ CORTÉS Y PASO DE SERVIDUMBRE DE 1.00 MTS. DE ANCHO. **AL NOROESTE:** EN 17.20 MTS. COLINDA CON CALLE CUAUHTÉMOC.

**258.- ANGELA GONZÁLEZ CORTÉS**

**LOMAS DE GALINDO**

**AL NORTE:** EN 15.00 MTS. COLINDA CON FRANCISCO DOMÍNGUEZ TERÁN. **AL SUR:** EN 11.00 MTS. COLINDA CON ÁREA PARA CANCHA DE BASQUETBOL. **AL ESTE:** EN 21.50 MTS. COLINDA CON CALLEJÓN 12 DE MAYO DE 4.00 MTS. DE ANCHO. **AL OESTE:** EN LÍNEA QUEBRADA DE NOROESTE A SUROESTE 13.35 MTS. MÁS 18.81 MTS. COLINDA CON MARÍA BERNALDA AVENDAÑO RUIZ Y PASO DE SERVIDUMBRE DE 1.00 MTS. DE ANCHO.

**259.- MARÍA MAGDALENA HERNÁNDEZ CIRIACO**

**LOMAS DE GALINDO**

**AL NORESTE:** EN 18.81 MTS. COLINDA CON PASO DE SERVIDUMBRE DE 1.00 MTS. DE ANCHO. **AL SUROESTE:** EN LÍNEA QUEBRADA DE SUR A SUROESTE 12.50 MTS. MÁS 9.70 MTS. MÁS 2.40 MTS. COLINDA CON VANESA HERNÁNDEZ AVENDAÑO. **AL SURESTE:** EN 11.24 MTS. COLINDA CON CANCHA DE BASQUETBOL Y PRIVADA. **AL NOROESTE:** EN LÍNEA QUEBRADA DE NORTE A NOROESTE 17.21 MTS. MÁS 2.30 MTS. COLINDA CON NATIVIDAD HERNÁNDEZ LÓPEZ.

**260.- JESSICA MICHILINO RODRÍGUEZ**

**SAN PABLO NORTE**

**AL NORTE:** EN 22.80 MTS. COLINDA CON JOSEFA RAMÍREZ DOMÍNGUEZ. **AL SUR:** EN 20.84 MTS. COLINDA CON MÁXIMO MICHILINO SALAZAR. **AL ESTE:** EN 28.70 MTS. COLINDA CON PROLONGACIÓN EL NOPAL DE 6.00 MTS. DE ANCHO. **AL OESTE:** EN LÍNEA QUEBRADA DE NORTE A SUROESTE 18.60 MTS. MÁS 7.50 MTS. COLINDA CON GALDINO ZÁRATE Y MAGDALENA FARFAN.



**261.- ADELINA RAMÍREZ SOSA**

**LA SOLEDAD**

**AL NORTE:** EN 17.50 MTS. COLINDA CON JUAN GONZÁLEZ GARCÍA. **AL SUR:** EN 20.50 MTS. COLINDA CON ANA MARÍA ALONSO. **AL ESTE:** EN 21.50 MTS. COLINDA CON REYNEL MENDOZA ZÚÑIGA. **AL OESTE:** EN 20.80 MTS. COLINDA CON CALLEJÓN SIN NOMBRE DE 4.00 MTS. DE ANCHO.

**262.- DIANELY DEL ROSARIO AGUILAR CABRILLAS SAN PABLO NORTE**

**AL NORTE:** EN 10.40 MTS. CAROLINA ANTONIO PÉREZ. **AL SUR:** EN 6.90 MTS. COLINDA CON CALLE AZTECA DE 10.00 MTS. DE ANCHO. **AL SURESTE:** EN 21.90 MTS. COLINDA CON JOSÉ ALBERTO RODRÍGUEZ SOSA. **AL SUROESTE:** EN 21.50 MTS. COLINDA CON CAUCE DE ARROYO QUE INICIA EN 4.00 MTS. Y TERMINA EN 5.00 MTS. DE ANCHO.

**263.- ALEJANDRA ROMÁN CORTÉS**

**JUQUILITA**

**AL NORESTE:** EN 7.70 MTS. COLINDA CON PERIFÉRICO JUÁREZ, DE 7.00 MTS. DE ANCHO. **AL SUROESTE:** EN 15.80 MTS. COLINDA CON LUCIANO RAÚL BONILLA MARCIAL Y COOP. **AL SURESTE:** EN 21.30 MTS. COLINDA CON CALLEJÓN JUQUILITA DE 4.00 MTS. DE ANCHO. **AL NOROESTE:** EN 22.71 MTS. COLINDA CON CARMELITA GARCÍA MÉNDEZ.

**264.- CARMELITA GARCÍA MÉNDEZ**

**JUQUILITA**

**AL NORESTE:** EN 10.00 MTS. COLINDA CON PERIFÉRICO JUÁREZ, DE 7.00 MTS. DE ANCHO. **AL SUROESTE:** EN 22.63 MTS. COLINDA CON JORGE BONILLA CASTRO. **AL SURESTE:** EN 22.71 MTS. COLINDA CON ALEJANDRA ROMÁN CORTÉS. **AL NOROESTE:** EN 30.65 MTS. MÁS INFLEXIÓN AL SUROESTE DE 1.00 MTS. MÁS INFLEXIÓN AL NOROESTE DE 1.00 MTS. COLINDA CON CALLE INDEPENDENCIA DE 7.00 MTS. DE ANCHO.

**265.- FELÍCITAS ROSALES HERNÁNDEZ**

**VICENTE GUERRERO**

**AL NORTE:** EN 10.36 MTS. COLINDA CON FRANCISCA TORRES ZAVALA. **AL SUR:** EN 10.10 MTS. COLINDA CON PASO DE SERVIDUMBRE DE 1.00 MTS. DE ANCHO. **AL ESTE:** EN 6.52 MTS. COLINDA CON AVENIDA OLEODUCTO DE 6.00 MTS. DE ANCHO. **AL OESTE:** EN 7.30 MTS. COLINDA CON EPIFANIA HERNÁNDEZ DÍAZ.

**266.- ERIKA DEL CARMEN MARROQUÍN DELGADO**

**MIRAMAR**

**AL NORTE:** EN 19.75 MTS. COLINDA CON CALLEJÓN SIN NOMBRE DE 4.00 MTS. DE ANCHO. **AL SUR:** EN 20.00 MTS. COLINDA CON JORGE JIMÉNEZ DENNEY. **AL ESTE:** EN 20.00 MTS. COLINDA CON DEYSI LISET LÓPEZ JARQUÍN. **AL OESTE:** EN 20.00 MTS. COLINDA CON TOMÁS BAZ MIJANGOS.

**267.- JORGE JIMÉNEZ DENNEY**

**MIRAMAR**

**AL NORTE:** EN 20.00 MTS. COLINDA CON ERIKA DEL CARMEN MARROQUÍN DELGADO. **AL SUR:** 20.00 MTS. COLINDA CON CALLE DE LA CRUZ. **AL ESTE:** EN 20.00 MTS. COLINDA CON DEYSI LISET LÓPEZ JARQUÍN. **AL OESTE:** EN 20.00 MTS. COLINDA CON MARÍA ISABEL SUJUL.



LO ANTERIOR CON LA FINALIDAD DE QUE TODAS AQUELLAS PERSONAS QUE SE CONSIDEREN AFECTADAS POR LA REGULARIZACIÓN DE DICHS PREDIOS, SE PRESENTEN ANTE ESTA SINDICATURA DE PROCURACIÓN Y HACENDARIA A MI CARGO PARA MANIFESTAR LO QUE A DERECHO LE CORRESPONDA DENTRO DE LOS PRIMEROS DIEZ DIAS DE SU PUBLICACIÓN.

SALINA CRUZ, OAX. A 12 DE ENERO DEL 2024.



ATENTAMENTE  
"EL RESPETO AL DERECHO AJENO ES LA PAZ"



**ARQ. DANIEL MÉNDEZ SOSA**  
PRESIDENTE MUNICIPAL CONSTITUCIONAL  
DEL H. AYUNTAMIENTO DE SALINA CRUZ, OAXACA.  
Mpio. Salina Cruz,  
Dtto. Tehuantepec,  
Oax.  
2022-2024



**LIC. CIBELES CHIÑAS DE LA CRUZ**  
SINDICA PROCURADORA Y HACENDARIA  
JEFA DE LA SECCIÓN ADMINISTRATIVA DEL  
FUNDO LEGAL  
2022-2024



**LIC. LIZ ADRIANA VELÁSQUEZ ZARATE**  
SECRETARÍA MUNICIPAL Y  
DIRECTORA DE LA GACETA MUNICIPAL  
DEL H. AYUNTAMIENTO DE SALINA CRUZ, OAXACA.  
Mpio. Salina Cruz,  
Dtto. Tehuantepec, Oax.  
2022-2024

La presente hoja de firmas pertenece a la publicación No. 017 de la Gaceta Municipal del H. Ayuntamiento de Salina Cruz, Oaxaca, de fecha 12 de Enero del año dos mil veinticuatro, signada en el Municipio de Salina Cruz, Distrito de Tehuantepec, Estado de Oaxaca.