



# H. AYUNTAMIENTO MUNICIPAL CONSTITUCIONAL DE SALINA CRUZ, OAX.



## 2022-2024 SUMARIO

Nº. 019



**SALINA CRUZ**  
En Unidad Avanzamos  
**GOBIERNO MUNICIPAL**  
2022 - 2024



**GACETA  
MUNICIPAL**



**GACETA MUNICIPAL DEL H. AYUNTAMIENTO DE  
SALINA CRUZ, OAXACA NÚMERO 019**

**CONTENIDO DE LA PUBLICACIÓN**

**SINDICATURA DE PROCURACIÓN Y HACENDARIA**

**COMUNICADO: SECCIÓN ADMINISTRATIVA DEL FUNDO LEGAL**

**Pág.**

**3**

## A LA OPINIÓN PÚBLICA

LA QUE SUSCRIBE LIC. CIBELES CHIÑAS DE LA CRUZ, SINDICA PROCURADORA Y HACENDARIA, JEFA DE LA SECCIÓN ADMINISTRATIVA DEL FUNDO LEGAL DE ESTA CIUDAD Y PUERTO DE SALINA CRUZ, OAXACA:

### COMUNICA

QUE LOS SOLICITANTES QUE A CONTINUACIÓN SE ENLISTAN TIENEN EN POSESIÓN PREDIOS QUE ESTÁN COMPRENDIDOS DENTRO DEL FUNDO LEGAL DE ESTE MUNICIPIO CON LAS MEDIDAS Y COLINDANCIAS RECTIFICADAS; DE LOS CUALES SE SOLICITA SU REGULARIZACIÓN.

#### 270.- CONCEPCIÓN MARTÍNEZ ALEGRÍA

#### BARRIO SANTA ROSA

**AL NORTE:** EN LÍNEA QUEBRADA DE NORTE A NORESTE 7.40 MTS. MÁS 1.50 MTS. MÁS 5.00 MTS. MÁS 9.39 MTS. COLINDA CON PASO DE SERVIDUMBRE DE 1.50 MTS. DE ANCHO Y GETSEMANÍ LÓPEZ OJEDA. **AL SUROESTE:** EN LÍNEA QUEBRADA DE SUR A SUROESTE 11.20 MTS. MÁS INFLEXIÓN DE 1.50 MTS. MÁS 8.90 MTS. COLINDA CON MIGDALIA ROMERO Y CRUZ ARLET LÓPEZ OJEDA. **AL ESTE:** EN LÍNEA QUEBRADA DE NORESTE A SURESTE 7.20 MTS. MÁS 12.80 MTS. COLINDA CON FIDELIA ROMERO RUSTRIÁN. **AL NOROESTE:** EN 4.60 MTS. COLINDA CON CALLE ACAPULCO.

#### 271.- MARLET CAMARILLO QUIROZ

#### LA SOLEDAD

**AL NORESTE:** EN 25.00 MTS. COLINDA CON MARÍA FELIPA TECPANECATL. **AL SUR:** EN 28.00 MTS. COLINDA CON CALLEJÓN PIPILA DE 4.00 MTS. DE ANCHO. **AL ESTE:** EN 16.00 MTS. COLINDA CON TERESITA DE JESÚS FLORES CARRASCO. **AL OESTE:** EN 21.50 MTS. COLINDA CON CALLEJÓN EL EDEN DE 6.00 MTS. DE ANCHO.

#### 272.- H. AYUNTAMIENTO MUNICIPAL DE SALINA CRUZ

#### SAN PABLO SUR

**AL NORESTE:** EN LÍNEA QUEBRADA DE NORTE A NORESTE 34.59 MTS. MÁS 35.56 MTS. MÁS 20.32 MTS. COLINDA CON JESÚS MANUEL BALLESTEROS SOLARES, MARISOL SANTIAGO SOLIS, ROMÁN SILVA ALQUISIRIS Y MARÍA DE LOS ANGELES MARTÍNEZ. **AL SUROESTE:** EN LÍNEA QUEBRADA DE NORTE A SUROESTE 33.69 MTS. MÁS 18.34 MTS. MÁS 12.88 MTS. MÁS 21.94 MTS. COLINDA CON ARROYO LAS PILAS. **AL SURESTE:** EN 5.40 MTS. COLINDA CON SERGIO ROMERO. **AL NOROESTE:** EN 6.30 MTS. COLINDA CON ARROYO LAS PILAS.

#### 273.- ADRIANA HERNÁNDEZ RAYMUNDO

#### SAN PABLO SUR

**AL NORTE:** EN 13.20 MTS. COLINDA CON ENEDINA HERNÁNDEZ RAYMUNDO. **AL SUROESTE:** EN 11.10 MTS. MÁS INFLEXIÓN AL NORTE DE 3.50 MTS. MÁS INFLEXIÓN AL SUROESTE DE 6.15 MS. COLINDA CON MARCIANO ANTONIO ZÁRATE. **AL ESTE:** EN 22.37 MTS. COLINDA CON CATALINA RAMOS GOPAR. **AL OESTE:** EN 16.19 MTS. COLINDA CON RAMIRO DE LA ROSA RAMÍREZ Y CALLEJÓN DE 2.00 MTS. DE ANCHO.

#### 274.- CARMEN PÉREZ ROSALES

#### JUQUILITA

**AL NORESTE:** EN 12.65 MTS. COLINDA CON HERMES ESDRAS RUIZ MARTÍNEZ. **AL SUROESTE:** EN 10.46 MTS. MÁS INFLEXIÓN AL SURESTE 3.50 MTS. MÁS INFLEXIÓN AL SUROESTE DE 1.5 MTS. COLINDA CON PASO DE SERVDUMBRE DE 2.00 MTS. DE ANCHO Y CALLEJÓN SIN NOMBRE DE 4.00 MTS. DE ANCHO. **AL SURESTE:** EN 20.35 MTS. COLINDA CON ELEUTERIO PÉREZ ROSALES E IGNACIA PÉREZ ROSALES. **AL NOROESTE:** EN 16.20 MTS. MÁS INFLEXIÓN AL SUROESTE DE 1.5 MTS. MÁS INFLEXIÓN AL NOROESTE DE 3.5 MTS. COLINDA CON ALBINO PANTALEÓN CRUZ.

#### 275.- LUIS MUÑOZ JIMÉNEZ

#### BARRIO LAS HORMIGAS

**AL NORESTE:** EN 20.75 MTS. COLINDA CON PASO DE SERVIDUMBRE DE 4.00 MTS. DE ANCHO. **AL SUROESTE:** EN 20.75 MTS. COLINDA CON RAMIRO FERRA Y RENÉ FERRA. **AL SURESTE:** EN 8.10 MTS. COLINDA CON CALLE FRONTERA. **AL NOROESTE:** EN 8.00 MTS. COLINDA CON CAUCE DE ARROYO.

**276.- MARIELA ZÁRATE OSORIO**

**PRIMERO DE MAYO**

**AL NORESTE:** EN 17.00 MTS. COLINDA CON JULIETA ALVARADO ALVAREZ. **AL SUROESTE:** EN 12.00 MTS. COLINDA CON ALFONSO GARCÍA. **AL SUR:** EN 8.00 MTS. COLINDA CON CALLE EMILIANO ZAPATA. **AL NOROESTE:** EN 7.00 MTS. COLINDA CON KARLA ZÁRATE OSORIO.

**277.- SILVERIO PÉREZ HERNÁNDEZ**

**BARRIO LAS HORMIGAS**

**AL NORTE:** EN 10.00 MTS. COLINDA CON ROBERTA LÓPEZ. **AL SUR:** EN 10.00 MTS. COLINDA CON ANTONIO PÉREZ TREVIÑO. **AL NORESTE:** EN 13.40 MTS. COLINDA CON GEORGINA GALLEGOS MARTÍNEZ. **AL NOROESTE:** EN 13.40 MTS. COLINDA CON HERMANAS PÉREZ HERNÁNDEZ Y PASO DE SERVIDUMBRE DE 3.00 MTS. DE ANCHO.

**278.- MARÍA EUGENIA, BLANCA AURORA, VILMA ELENA,  
SANDRA LUZ PÉREZ HERNÁNDEZ**

**BARRIO LAS HORMIGAS**

**AL NORTE:** EN 8.20 MTS. COLINDA CON ROBERTA LÓPEZ. **AL SUR:** EN 7.10 MTS. COLINDA CON PASO DE SERVIDUMBRE DE 3.00 MTS. DE ANCHO. **AL SURESTE:** EN 10.40 MTS. COLINDA CON SILVERIO PÉREZ HERNÁNDEZ. **AL NOROESTE:** EN 10.40 MTS. COLINDA CON LUIS ANGEL Y DAVID SÁNCHEZ PÉREZ.

**279.- SILVERIO PÉREZ HERNÁNDEZ**

**BARRIO LAS HORMIGAS**

**AL NORTE:** EN 10.00 MTS. COLINDA CON ROBERTA LÓPEZ. **AL SUR:** EN 10.00 MTS. COLINDA CON ANTONIO PÉREZ TREVIÑO. **AL NORESTE:** EN 13.40 MTS. COLINDA CON GEORGINA GALLEGOS MARTÍNEZ. **AL NOROESTE:** EN 13.40 MTS. COLINDA CON HERMANAS PÉREZ HERNÁNDEZ Y PASO DE SERVIDUMBRE DE 3.00 MTS. DE ANCHO.

**280.- SAMUEL MOLINA HERNÁNDEZ**

**BARRIO NUEVO**

**AL NORESTE:** EN 14.30 MTS. COLINDA CON CALLEJÓN LAS ANONAS DE 4.00 MTS. DE ANCHO. **AL SUROESTE:** EN 14.15 MTS. COLINDA CON PASO DE SERVIDUMBRE DE 3.00 MTS. DE ANCHO. **AL NORESTE:** EN 11.60 MTS. COLINDA CON TERRENO DEL FUNDO LEGAL. **AL NOROESTE:** EN 16.50 MTS. COLINDA CON ARTEMIO MOLINA HERNÁNDEZ.

**281.- EDWIN YAIR ORTIZ VILLALOBOS**

**JUQUILITA**

**AL NOROESTE:** EN 15.00 MTS. COLINDA CON PASO DE SERVIDUMBRE DE 2.00 MTS. DE ANCHO. **AL SUR:** EN 7.00 MTS. COLINDA CON CALLE MORELOS. **AL ESTE:** EN LÍNEA QUEBRADA DE NORTE A SUR 3.10 MTS. MÁS 12.93 MTS. COLINDA CON ESPERANZA PÉREZ HERNÁNDEZ. **AL SUROESTE:** EN 7.83 MTS. COLINDA CON CALLE MORELOS.

**282.- MARÍA LLANET VELÁSQUEZ GARCÍA**

**VICENTE GUERRERO**

**AL NORTE:** EN 12.50 MTS. COLINDA CON ELIZABETH CRUZ GARCÍA. **AL SUR:** EN 20.00 MTS. COLINDA CON CALLE 5 DE FEBRERO. **AL ESTE:** EN 25.00 MTS. COLINDA CON AMANCIA TRINIDAD Y GUILLERMO FLORES. **AL NOROESTE:** EN 28.00 MTS. COLINDA CON FRANCISCA MARTÍNEZ CRUZ.

**283.- MARÍA DE LOURDES VALDEZ CARRILLO**

**SAN JUAN**

**AL NORTE:** EN 15.33 MTS. MÁS INFLEXIÓN AL NORESTE DE 3.75 MTS. COLINDA CON CALLE BENITO JUÁREZ. **AL SUR:** EN 14.80 MTS. COLINDA CON LOURDES ONGAY RIVEROL. **AL ESTE:** EN 14.50 MTS. COLINDA CON DIANA GABRIELA PINO ONGAY. **AL OESTE:** EN LÍNEA QUEBRADA DE SUROESTE A OESTE 4.10 MTS. MÁS 10.33 MTS. COLINDA CON MARÍA DE LA LUZ AMBRIZ.

**284.- ANA IRIS REYES HILARIO**

**SAN MARTÍN**

**AL NORESTE:** EN 28.48 MTS. COLINDA CON CALLE MIRAMAR DE 10.00 MTS. DE ANCHO. **AL SUROESTE:** EN 22.00 MTS. COLINDA CON ISABEL MARTÍNEZ MÉNDEZ. **AL SURESTE:** EN 21.20 MTS. COLINDA CON OLIVIA MARGARITA GARCÍA CONTRERAS. **AL NOROESTE:** EN 26.00 MTS. COLINDA CON ALVARO FLORES RAMÍREZ.

**285.- ISABEL MARTÍNEZ MÉNDEZ**

**SAN MARTÍN**

**AL NORESTE:** EN 26.00 MTS. COLINDA CON ANA IRIS REYES HILARIO. **AL SUROESTE:** EN 26.00 MTS. COLINDA CON RETORNO. **AL SURESTE:** EN 16.50 MTS. COLINDA CON EDUARDA HERNÁNDEZ VENTURA. **AL NOROESTE:** EN 13.00 MTS. COLINDA CON ALVARO FLORES RAMÍREZ.

**286.- OLIVIA MARGARITA GARCÍA CONTRERAS SAN MARTÍN**  
**AL NORESTE:** EN 24.70 MTS. COLINDA CON CALLE MIRAMAR DE 10.00 MTS. DE ANCHO. **AL SUROESTE:** EN 25.90 MTS. COLINDA CON EDUARDA HERNÁNDEZ VENTURA E ISABEL MARTÍNEZ MÉNDEZ. **AL SURESTE:** EN 15.50 MTS. COLINDA CON FIDEL LÓPEZ. **AL NOROESTE:** EN 21.20 MTS. COLINDA CON ANA IRIS REYES HILARIO.

**287.- ALVARO FLORES RAMÍREZ SAN MARTÍN**  
**AL NORTE:** EN 10.00 MTS. COLINDA CON CALLE MIRAMAR DE 10.00 MTS. DE ANCHO. **AL SUROESTE:** EN 19.82 MTS. COLINDA CON TERRENO DEL FUNDO LEGAL. **AL SURESTE:** EN LÍNEA QUEBRADA DE NORTE A SURESTE 26.00 MTS. MÁS 13.00 MTS. COLINDA CON ANA IRIS REYES HILARIO E ISABEL MARTÍNEZ MÉNDEZ. **AL NOROESTE:** EN 31.11 MTS. COLINDA CON CALLE MIRAMAR DE 10.00 MTS. DE ANCHO.

**288.- H. AYUNTAMIENTO MUNICIPAL DE SALINA CRUZ LA SOLEDAD**  
**AL NORTE:** EN 4.94 MTS. COLINDA CON CALLE MIGUEL ALEMÁN. **AL SUR:** EN 7.37 MTS. COLINDA CON MAGDALENA LAVIAS LÓPEZ. **AL NORESTE:** EN 3.70 MTS. COLINDA CON ARROYO. **AL OESTE:** EN 2.00 MTS. COLINDA CON MAGDALENA LAVIAS LÓPEZ.

**289.- H. AYUNTAMIENTO MUNICIPAL DE SALINA CRUZ BICENTENARIO**  
**AL NORTE:** EN 34.00 MTS. COLINDA CON CALLE JUAN ESCUTIA DE 8.50 MTS. DE ANCHO. **AL SUR:** EN 19.00 MTS. COLINDA CON TERRENO DEL FUNDO LEGAL. **AL NORESTE:** EN 21.00 MTS. COLINDA CON TERRENO DEL FUNDO LEGAL. **AL NOROESTE:** EN 26.00 MTS. COLINDA CON CALLE LA SOLEDAD DE 12.00 MTS. DE ANCHO.

**290.- DIANA LAURA BAUTISTA RAMÍREZ JUQUILITA**  
**AL NORTE:** EN 16.55 MTS. COLINDA CON JUVENTINO RAMÍREZ ZÁRATE. **AL SUR:** EN 15.80 MTS. COLINDA CON ROSA MARÍA MARCIAL URBANO Y VIRGILIO ALBINO RAMÍREZ. **AL ESTE:** EN 7.45 MTS. COLINDA CON LILIA SUSANA REAL LÓPEZ. **AL OESTE:** EN 6.50 MTS. COLINDA CON PASO DE SERVIDUMBRE DE 5.00 MTS. DE ANCHO Y JONATHAN ALBINO RAMÍREZ.



**291.- ESTHER CRUZ LÓPEZ BARRIO ESPINAL**  
**AL NORESTE:** EN 7.00 MTS. MÁS 19.50 MTS. COLINDA CON CARMEN MELCHOR GARCÍA Y LEONCIO AGUILAR HERNÁNDEZ. **AL SUROESTE:** EN 26.75 MTS. COLINDA CON LEONCIO AGUILAR HERNÁNDEZ. **AL SURESTE:** EN 19.30 MTS. COLINDA CON LAURA MARTÍNEZ HERNÁNDEZ. **AL NOROESTE:** EN 19.30 MTS. COLINDA CON PRIVADA LOMAS DE ORIENTE DE 1.50 MTS. DE ANCHO.

**292.- FARIDE LÓPEZ TOTOSAUZ GUADALUPE**  
**AL NORTE:** EN 12.40 MTS. COLINDA CON FARIDE LÓPEZ TOTOSAUZ. **AL SUR:** EN 10.60 MTS. COLINDA CON CALLE 5 DE FEBRERO. **AL SURESTE:** EN 8.95 MTS. COLINDA CON CALLE VIRGILIO URIBE. **AL OESTE:** EN 3.40 MTS. MÁS INFLEXIÓN AL OESTE DE 1.80 MTS. MÁS INFLEXIÓN AL SUROESTE DE 4.83 MTS. COLINDA CON CUNETA.

LO ANTERIOR CON LA FINALIDAD DE QUE TODAS AQUELLAS PERSONAS QUE SE CONSIDEREN AFECTADAS POR LA REGULARIZACION DE DICHS PREDIOS, SE PRESENTEN ANTE ESTA SINDICATURA DE PROCURACIÓN Y HACENDARIA A MI CARGO PARA MANIFESTAR LO QUE A DERECHO LE CORRESPONDA DENTRO DE LOS PRIMEROS DIEZ DIAS DE SU PUBLICACIÓN.

SALINA CRUZ, OAX. A 06 DE FEBRERO DEL 2024.


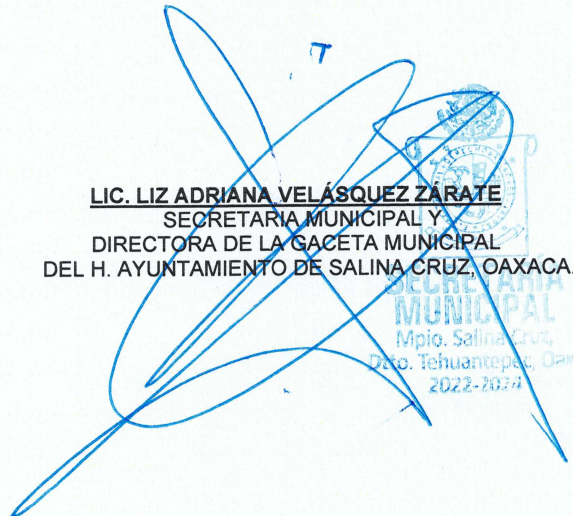
ATENTAMENTE  
"EL RESPETO AL DERECHO AJENO ES LA PAZ"



**ARQ. DANIEL MÉNDEZ SOSA**  
PRESIDENTE MUNICIPAL CONSTITUCIONAL  
DEL H. AYUNTAMIENTO DE SALINA CRUZ, OAXACA.  
Mpio. Salina Cruz,  
Dpto. Tehuantepec,  
Oax.  
2022-2024



**LIC. CIBELES GHINAS DE LA CRUZ**  
SINDICA PROCURADORA Y HACENDARIA  
JEFA DE LA SECCIÓN ADMINISTRATIVA DEL  
FUNDO LEGAL



**LIC. LIZ ADRIANA VELÁSQUEZ ZÁRATE**  
SECRETARIA MUNICIPAL Y  
DIRECTORA DE LA GACETA MUNICIPAL  
DEL H. AYUNTAMIENTO DE SALINA CRUZ, OAXACA.  
Mpio. Salina Cruz,  
Dpto. Tehuantepec, Oax.  
2022-2024

La presente hoja de firmas pertenece a la publicación No. 019 de la Gaceta Municipal del H. Ayuntamiento de Salina Cruz, Oaxaca, de fecha 06 de Febrero del año dos mil veinticuatro, signada en el Municipio de Salina Cruz, Distrito de Tehuantepec, Estado de Oaxaca.