



H. AYUNTAMIENTO MUNICIPAL CONSTITUCIONAL DE SALINA CRUZ, OAX.




2022-2024 SUMARIO

Nº. 023



SALINA CRUZ
En Unidad Avanzamos
GOBIERNO MUNICIPAL
2022 - 2024



**GACETA
MUNICIPAL**



**GACETA MUNICIPAL DEL H. AYUNTAMIENTO DE
SALINA CRUZ, OAXACA NÚMERO 023**

CONTENIDO DE LA PUBLICACIÓN

SINDICATURA DE PROCURACIÓN Y HACENDARIA

COMUNICADO: SECCIÓN ADMINISTRATIVA DEL FUNDO LEGAL

Pág.

3

A LA OPINIÓN PÚBLICA

LA QUE SUSCRIBE LIC. CIBELES CHIÑAS DE LA CRUZ, SINDICA PROCURADORA Y HACENDARIA, JEFA DE LA SECCIÓN ADMINISTRATIVA DEL FUNDO LEGAL DE ESTA CIUDAD Y PUERTO DE SALINA CRUZ, OAXACA:



COMUNICA

QUE LOS SOLICITANTES QUE A CONTINUACIÓN SE ENLISTAN TIENEN EN POSESIÓN PREDIOS QUE ESTÁN COMPRENDIDOS DENTRO DEL FUNDO LEGAL DE ESTE MUNICIPIO CON LAS MEDIDAS Y COLINDANCIAS RECTIFICADAS; DE LOS CUALES SE SOLICITA SU REGULARIZACIÓN.

371.- EFIGENIO HERNANDEZ MARTINEZ

JUQUILITA

AL NORTE: 17.35 MTS COLINDA CON ELVIRA HERNANDEZ GARCIA; **AL SUR:** 17.10 MTS COLINDA CON CALLE HIDALGO, **AL ESTE:** EN 23.63 MTS COLINDA CON ARROYO DE 2.25 MTS; **AL OESTE:** EN 20.70 MTS COLINDA CON JOSE HERNANDEZ GONZALEZ.

372.- CELIA LOPEZ YERENA

BARRIO SANTA ROSA

AL NORTE: 1.70 MTS COLINDA CON LAURA BALLESTEROS FIGUEROA; **AL SUR:** 2.30 MTS COLINDA CON CALLEJON SI NOMBRE DE 5.50 MTS; **AL ESTE:** 14.80 MTS CON CALLE EL PEDREGAL DE 8.00 MTS DE ANCHO; **AL OESTE:** 14.80 MTS CON CELIA LOPEZ YERENA.

373.- LAURA BALLESTEROS FIGUEROA

BARRIO SANTA ROSA

AL NORTE: 8:00 MTS COLINDA CON PASO DE SERVIDUMBRE DE 0.35 MTS; **AL SUR:** 1.90 MTS CON CELIA LOPEZ YERENA; **AL ESTE:** 9.00 MTS COLINDA CON CALLE PEDREGAL DE 8.00 MTS; **AL OESTE:** 14.00 MTS CON LAURA BALLESTEROS FIGUEROA.

374.- LILIA PEREZ ROBLES

BARRIO SAN FRANCISCO

AL NORTE: 3.80 MTS COLINDA CON PASO DE SERVIDUMBRE 1.00 MTS DE ANCHO; **AL SUR:** 3.80 MTS COLINDA CON MIGUEL ANGEL MARTINEZ SANTOS; **AL ESTE:** 10.53 MTS COLINDA CON CALLEJON SIN NOMBRE DE 2.00 MTS DE ANCHO; **AL OESTE:** 10.53 MTS COLINDA CON LIDIA DIAZ VENTURA Y EL VIRA ELVA PEREZ MENDEZ.

375.- JUANA RUIZ LUIS

BARRIO ESPINAL

AL NORTE: 9.05 MTS COLINDA CON VICTOR PINEDA SALVA; **AL SUR:** 8.85 MTS COLINDA CON CALLE LABORISTA DE 20.00 MTS DE ANCHO; **AL ESTE:** 14.40 MTS CON CALLEJON LABORISTA DE 17.00 MTS DE ANCHO; **AL OESTE:** 15.10 MTS COLINDA CON ELENA VELAZQUEZ.

376.- MARTHA ELVA SOSA RASGADO

BARRIO ESPINAL

AL NORTE: 2.85 MTS COLINDA CON CALLE VENTOSA DE 6.00 MTS DE ANCHO; **AL SUR:** 2.85 MTS COLINDA CON MARTHA ELVA SOSA RASGADO; **AL ESTE:** 12.00 MTS COLINDA CON SABINO HERNANDEZ CASTRO; **AL OESTE:** 12.00 MTS COLINDA CON MERCEDES PUESTO DE MEZA.

377.- CORAL AMAYALI FUENTEVILLA MONTEROS

SAN MARTIN

AL NORTE: 15.60 MTS COLINDA CON CALLEJON PIPILA DE 4.50 MTS DE ANCHO; **AL SUR:** 15.50 MTS COLINDA CON ISABEL MARTINEZ MENDEZ; **AL ESTE:** 17.85 MTS COLINDA CON CALLEJON PIPILA EMPEZANDO DE 3.00 MTS AL SUR Y TERMINANDO EN 1.50 MTS DE ANCHO AL NORTE; **AL OESTE:** 17.63 MTS COLINDA CON ANTONIETA MONTERO SANDOVAL.

378.- ISABEL CRISTINA SILVA BLANCO

PRIMERO DE MAYO

AL NORTE: 2.90 MTS COLINDA CON EDUARDO MARTINEZ DOMINGUEZ; **AL SUR:** 3.34 MTS COLINDA CON CALLE 18 DE MARZO DE 6.00 MTS DE ANCHO; **AL ESTE:** 14.80 MTS COLINDA CON ROSA ISELA MARTINEZ MENDOZA; **AL OESTE:** 12.11 MTS COLINDA CON ISABEL CRISTINA SILVA BLANCO



379.- CELERINA AGUILAR MENDOZA **MORELOS**
AL NORTE: 15.35 MTS COLINDA CON TERRENO DEL FUNDO LEGAL; **AL SUR:** 4.76 MTS COLINDA CON CARMELA VILLAVICENCIO BETANZOS MAS INFLEXION AL ESTE EN 17.72 MTS COLINDA CON CALLE ALVARO OBREGON DE 6.00 MTS DE ANCHO; **AL ESTE:** 18.65 MTS COLINDA CON ESPERANZA FUENTES HERNANDEZ Y CARMELA VILLAVICENCIO BETANZOS; **AL OESTE:** 10.00 MTS COLINDA CON CALLE LAZARO CARDENAS DE 12.00 MTS DE ANCHO.

380.- MARIA DEL ROSARIO LORENCEZ MATIAS **LOS PINOS**
AL NORTE: 12.62 MTS COLINDA CON CALLEJON PRIVADO HERIBERTO JARRA DE 5.00 MTS DE ANCHO; **AL SUR:** 8.03 MTS COLINDA CON ADALBERTO PEREZ PEREZ MAS INFLEXION AL NORTE EN 0.75 MAS INFLEXION AL ESTE EN 3.90 MTS; **AL ESTE:** 9.55 MTS COLINDA ADALBERTO PEREZ PEREZ; **AL OESTE:** 10.15 MTS COLINDA CON OSACR NMONTES LORENCEZ.

381.- ARMANDO CARRASQUEDO RIOS **PRIMERO DE MAYO**
AL NORTE: 22.20 MTS COLINDA CON JACINTO RAMIREZ FUENTES Y JULIA RAMIREZ MORALES; **AL SUR:** 5.23 MTS COLINDA CON CALLEJON DE 4.34 MTS CALLEJON MAGALLANES; **AL ESTE:** 6.36 MTS COLINDA CON CALLE FRANCISCO MARQUEZ MAS 1.04 MTS MAS INFELXION AL NORTE EN 8.28 MTS COLINDA CON FRANCISCO MARQUEZ; **AL OESTE:** 20.50 MTS COLINDA CON CALLEJON MAGALLANES DE 3.00 MTS DE ANCHO.

382.- IRIS GUADALUPE Y MARITZA MIGUEL MARTINEZ **MORELOS**
AL NORTE: 11.40 MTS COLINDA CALLE SANTA FE DE 5.00 MTS DE ANCHO; **AL SUR:** 7.10 MTS COLINDA CON CAUCE DE ARROYO DE 2.50 MTS DE ANCHO; **AL ESTE:** 14.00 MTS COLINDA CON FALVIO FRANCO GONZALEZ; **AL OESTE:** 16.00 MTS COLINDA CON CAUCE DE ARROYO DE 2.50 MTS DE ANCHO.

383.- ELIDIA FELICITAS RIOS HERNANDEZ **SAN PABLO NORTE**
AL NORTE: 10.00 MTS COLINDA CON PASO DE SERVIDUMBRE DE 3.00 MTS DE ANCHO; **AL SUR:** 10.00 MTS COLINDA CON JOSE RICARDO LOPEZ TOLEDO; **AL ESTE:** 15.78 MTS COLINDA CON CALLE MIRAMAR DE 8.00 MTS DE ANCHO; **AL OESTE:** 15.80 MTS COLINDA CON ELIDIA FELICIYAS RIOS HERNANDEZ.



384.- APOLINAR DOMINGO CRUZ SANCHEZ **JUQUILITA**
AL NORTE: 27.70 MTS COLINDA CON CALLE 16 DE SEPTIEMBRE DE 8.00 MTS DE ANCHO; **AL SUR:** 30.74 COLINDA CON JUAN PEREZ ORDAZ; **AL ESTE:** 4.90 MTS COLINDA CON JUAN PEREZ ORDAZ; **AL OESTE:** 11.60 MTS COLINDA CON CALLE PUERTO ANGEL DE 8.00 MTS DE ANCHO.

385.- LUIS ORTEGA CASTRO **SAN PABLO NORTE**
AL NORTE: 10.85 MTS COLINDA CON SARAI REYES; **AL SUR:** 9.30 MTS COLINDA CON CALLE OAXACA DE 9.00 MTS DE ANCHO; **AL ESTE:** 12.10 COLINDA CON ERACLIO VAZQUEZ RAMIREZ MAS INFLEXION AL NORTE EN 11.80 MTS COLINDA CON ROSA MARIA RAMIREZ; **AL OESTE:** 3.50 MTS COLINDA CON IRMA MALDONADO SERAPIO MAS 4.70 MTS MAS 5.20 MTS MAS 5.34 MTS.



386.- MUNICIPIO DE SALINA CRUZ, OAXACA **BARRIO SANTA ROSA**
AL NORTE: 18.20 MTS COLINDA CON CALLE ACAPULCO; **AL SUR:** 18.20 MTS COLINDA CON MIGDALIA ROMERO DE GUZMAN; **AL ESTE:** 12.00 MTS COLINDA CON CRUZ ARLETTE LOPEZ OJEDA; **AL OESTE:** 12.00 MTS COLINDA CON AV. PUERTO ANGEL.

LO ANTERIOR CON LA FINALIDAD DE QUE TODAS AQUELLAS PERSONAS QUE SE CONSIDEREN AFECTADAS POR LA REGULARIZACION DE DICHS PREDIOS, SE PRESENTEN ANTE ESTA SINDICATURA DE PROCURACIÓN Y HACENDARIA A MI CARGO PARA MANIFESTAR LO QUE A DERECHO LE CORRESPONDA DENTRO DE LOS PRIMEROS DIEZ DIAS DE SU PUBLICACIÓN.



ATENTAMENTE
"EL RESPETO AL DERECHO AJENO ES LA PAZ"



ARQ. DANIEL MÉNDEZ SOSA
PRESIDENTE MUNICIPAL CONSTITUCIONAL
DEL H. AYUNTAMIENTO DE SALINA CRUZ, OAXACA.



LIC. CIBELES CHINAS DE LA CRUZ
SINDICA PROCURADORA Y HACENDARIA
JEFA DE LA SECCIÓN ADMINISTRATIVA DEL
FUNDO LEGAL



LIC. LIZ ADRIANA VELÁSQUEZ ZARATE
SECRETARIA MUNICIPAL
DIRECTORA DE LA GACETA MUNICIPAL
DEL H. AYUNTAMIENTO DE SALINA CRUZ, OAXACA.

La presente hoja de firmas pertenece a la publicación No. 023 de la Gaceta Municipal del H. Ayuntamiento de Salina Cruz, Oaxaca, de fecha 31 de julio del año dos mil veinticuatro, signada en el Municipio de Salina Cruz, Distrito de Tehuantepec, Estado de Oaxaca.