



H. AYUNTAMIENTO MUNICIPAL CONSTITUCIONAL DE SALINA CRUZ, OAX.




2022-2024 SUMARIO

Nº. 024



SALINA CRUZ
En Unidad Avanzamos
GOBIERNO MUNICIPAL
2022 - 2024



**GACETA
MUNICIPAL**



**GACETA MUNICIPAL DEL H. AYUNTAMIENTO DE
SALINA CRUZ, OAXACA NÚMERO 024**

CONTENIDO DE LA PUBLICACIÓN

SINDICATURA DE PROCURACIÓN Y HACENDARIA

COMUNICADO: SECCIÓN ADMINISTRATIVA DEL FUNDO LEGAL

Pág.

3

A LA OPINIÓN PÚBLICA

LA QUE SUSCRIBE LIC. CIBELES CHIÑAS DE LA CRUZ, SINDICA PROCURADORA Y HACENDARIA, JEFA DE LA SECCIÓN ADMINISTRATIVA DEL FUNDO LEGAL DE ESTA CIUDAD Y PUERTO DE SALINA CRUZ, OAXACA:

COMUNICA

QUE LOS SOLICITANTES QUE A CONTINUACIÓN SE ENLISTAN TIENEN EN POSESIÓN PREDIOS QUE ESTÁN COMPRENDIDOS DENTRO DEL FUNDO LEGAL DE ESTE MUNICIPIO CON LAS MEDIDAS Y COLINDANCIAS RECTIFICADAS; DE LOS CUALES SE SOLICITA SU REGULARIZACIÓN.

387.- ALFREDO NUÑEZ PETRIZ

BARRIO ESPINAL

AL NORTE: 10.00 MTS COLINDA CON NORMA NUÑEZ PETRIZ; **AL SUR:** 10.00 MTS COLINDA CON CALLE DIAZ ORDAZ DE 12.00 MTS DE ANCHO; **AL ESTE:** 8.00 MTS COLINDA CON GABRIEL HERNANDEZ CRUZ; **AL OESTE:** 9.50 MTS COLINDA CON PASO DE SERVIDUMBRE DE 1.50 MTS DE ANCHO.

388.- JUAN GABRIEL SESMA CASTLLEJOS

SAN PABLO NORTE

AL NORTE: 11.60 MTS MAS 7.50 MTS. MAS 5.30 MTS COLINDA CON CALLE MIRAMAR DE 7.00 MTS DE ANCHO; **AL SUR:** 17.66 COLINDA CON TERRENO FUNDO LEGAL Y CALLEJON SIN NOMBRE DE 3.00 MTS DE ANCHO; **AL ESTE:** 27.00 MTS COLINDA CON CALLE MIRAMAR DE 7.00 MTS DE ANCHO; **AL OESTE:** 21.80 MTS COLINDA CON MARIA ESTHER HERNANDEZ AGUILAR UN PASO DE SERVIDUMBRE DE 3.40 MTS DE ANCHO MAS 15.13 MTS Y COLINDA CON FREDY VELASQUEZ RODRIGUEZ.

389.- JAIME LEON PETO

BARRIO NUEVO

AL NORTE: 8.95 MTS COLINDA CON CALLEJON DE 2.00 MTS DE ANCHO; **AL SUR:** 10.00 MTS COLINDA CON PASO DE SERVIDUMBRE QUE INICIA EN 2.30 MTS Y TERMINA EN 1.30 MTS Y 7.61 MTS COLINDA CON ROSA MARTINEZ ESTEBAN; **AL ESTE:** 16.00 MTS COLINDA CON EDURDO ZAMORA SOSA; **AL OESTE:** 17.00 MTS COLINDA CON LUCIA GARCIA ESTEBAN.

390.- IRENE MANUEL DE LEON

PRIMERO DE MAYO

AL NORTE: 21.00 MTS COLINDA CON MARTHA LOPEZ SANCHEZ Y OMAR TOLEDO LOPEZ; **AL SUR:** 20.25 MTS COLINDA CON TANQUE DE AGUA; **AL ESTE:** 15.00 MTS MAS INFLEXION AL SUR EN 3.90 MTS COLINDA CON CALLEJO ATLAS DE 5.70 MTS DE ANCHO; **AL OESTE:** 6.19 MTS MAS 6.06 MTS MAS 6.00 MTS COLINDA CON AURORA MARTINEZ HERNANDEZ Y ROMAN FIGUEROA.

391.- JOSUE XAVIER TOVILLA LOPEZ

MIARAMAR

AL NORTE: 26.70 MTS COLINDA CON ALFONSO GARCIA FLORES; **AL SUR:** 24.18 MTS COLINDA CON CALLE HIDALGO DE 6.00 MTS DE ANCHO; **AL ESTE:** 19.92 MTS COLINDA CON ALONSO HERNANDEZ; **AL OESTE:** 20.12 MTS COLINDA CON TERRENO FUNDO LEGAL.

392.- ILCIA MENDOZA GONZALEZ

MORELOS

AL NORTE: 17.10 MTS COLINDA CON CALLE EL CALVARIO DE 3.80 MTS DE ANCHO; **AL SUR:** 18.15 MTS COLINDA CON ADALIA MENDOZA GONZALEZ; **AL ESTE:** 20.65 MTS COLINDA CON YOLANDA MENDOZA MENDOZA, MARTHA MARTINEZ MELENDEZ Y UN PASO DE SERVIDUMBRE DE 2.00 MTS DE ANCHO; **AL OESTE:** 4.95 MTS MAS 0.80 MAS 17.50 MTS COLINDA CON AV HIDALGO QUE INICIA EN 5.40 MTS Y TERMINA EN 4.80 MTS DE ANCHO.

393.- GUADALUPE VALDIVIESO SOSA

LA SOLEDAD

AL NORTE: 17.67 MTS COLINDA CON GLORIA MARTINEZ; **AL SUR:** 11.60 MTS MAS 8.20 MTS COLINDA CON SUGEYSI ZAMORA VALDIVIESO; **AL ESTE:** PASO DE SERVIUMBRE DE 1.70 MTS DE ANCHO; **AL OESTE:** 14.30 MTS COLINDA CON CALLEJON SIN NOMBRE DE 2.50 MTS DE ANCHO.

394.- AMANDA BAUTISTA ESCUDERO

SAN MARTIN

AL NORTE: 22.00 MTS COLINDA CON CALLE ORQUIDEA DE 8.00 MTS DE ANCHO; **AL SUR:** 19.60 MTS COLINDA CON NORALY BAUTISTA BARRAGAN Y MELITA JACINTO PORTILLA; **AL ESTE:** 11.00 MTS COLINDA CON MELITA JACINTO PORTILLA; **AL OESTE:** 12.85 MTS COLINDA CON CALLE SIN NOMBRE DE 8.00 MTS DE ANCHO.

395.- VALERIA INFANTE ALVAREZ

COLONIA MORELOS.

AL NORTE: 6.00 MTS COLINDA CON CAUCE DE ARROYO; **AL SUR:** 8.56 MTS COLINDA CON LUZ DELFINA MORGAN BAUTISTA; **AL ESTE:** 3.10 MTS MAS 5.40 MTS MAS 3.50 MTS MAS 18.55 MTS COLINDA CON LUIS FERNANDO LOPEZ MORENO; **AL OESTE:** 10.20 MTS COLINDA CON AV. OLEODUCTO MAS 6.90 MTS MAS 17.82 MTS COLINDA CON JUANA HERNANDEZ DE LOS SANTOS.

396.- ESTIBALIZ ALEJANDRA GALLEGOS BONILLA

BARRIO CANTARRANAS

AL NORTE: 7.57 MTS COLINDA CON RAMON PACHECO LOPEZ; **AL SUR:** 4.93 MTS MAS 1.36 MTS MAS 2.91 MTS COLINDA CON MARIA CRUZ LOPEZ SALINAS; **AL ESTE:** 4.00 MTS COLINDA CON TERRENO DEL FONDO LEGAL; **AL OESTE:** 5.11 MTS COLINDA CON ESTIBALIZ ALEJANDRA GALLEGOS BONILLA.

397.- GABRIEL GALINDO LOPEZ

SAN PABLO NORTE

AL NORTE: 9.71 MTS COLINDA CON TERRENO DEL FUNDO LEGAL; **AL SUR:** 4.14 MTS MAS INFLEXION **AL OESTE:** 2.84 MTS MAS 5.19 MTS COLINDA CON MIGUEL ANGEL GALINDO LOPEZ; **AL ESTE:** 14.38 MTS COLINDA CON LEONARDO GALINDO LOPEZ; **AL OESTE:** 12.75 MTS COLINDA CON MARIO MIJANGOS VELASQUEZ.

398.- MIGUEL ANGEL GALINDO LOPEZ

SAN PABLO NORTE

AL NORTE: 5.19 MTS MAS INFLEXION **AL ESTE:** EN 2.84 MTS MAS 4.14 MTS COLINDA CON GABRIEL GALINDO LOPEZ; **AL SUR:** 9.42 MTS COLINDA CON CAUCE DE ARROYO DE 5.00 MTS DE ANCHO; **AL ESTE:** 7.52 MTS COLINDA CON ESPACIO DE USO COMUN; **AL OESTE:** 10.85 MTS COLINDA CON MARIO MIJANGOS VELASQUEZ.

399.- LEONARDO GALINDO LOPEZ

SAN PABLO NORTE

AL NORTE: 11.14 MTS COLINDA CON TERRENO DEL FUNDO LEGAL; **AL SUR:** 11.40 MTS COLINDA CON ESPACIO DE USO COMUN; **AL ESTE:** 14.38 MTS COLINDA CON CALLE EL MIRADOR DE 8.80 MTS DE ANCHO; **AL OESTE:** 14.38 MTS COLINDA CON GABRIEL GALINDO LOPEZ.

400.- JOSE DE JESUS OLMEDO GARCIA

SAN PABLO NORTE

AL NORTE: 24.09 MTS COLINDA CON TERRENO DEL FUNDO LEGAL; **AL SUR:** 21.80 MTS COLINDA CON CALLE SIN NOMBRE DE 8.00 MTS DE ANCHO; **AL ESTE:** 29.13 MTS COLINDA CON JESUS OLMEDO RODRIGUEZ; **AL OESTE:** 19.72 MTS COLINDA CON TERRENO DEL FUNDO LEGAL.

401.- ELIAS MEMDOZA MENDOZA

SAN PABLO NORTE

AL NORTE: 19.19 MTS COLINDA CON TERRENO DEL FUNDO LEGAL MAS 6.00 MTS COLINDA CON PASO DE SERVIDUMBRE DE 12.00 MTS DE ANCHO; **AL SUR:** 18.90 MTS MAS INFLEXION 0.80 MTS MAS 7.00 MTS COLINDA CON PEDRO AGUSTIN LOPEZ AGUILAR **AL OESTE:** 13.00 MTS COLINDA CON ARROYO.

402.- ROSA NICOLE Y ASUNCION DE JESUS CELAYA MTZ Y CARLA MTZ VAZQUEZ

BARRIO NUEVO

AL NORTE: 2.50 MTS COLINDA CON CALLE LABORISTA DE 5.50 MTS DE ANCHO; **AL SUR:** 22.00 MTS COLINDA CON LA PAZ DE 3.00 MTS DE ANCHO; **AL ESTE:** 5.64 MAS 5.76 MAS 18.68 MAS 10.21 MTS COLINDA CON TERRENO DEL FUNDO LEGAL; **AL OESTE:** 5.35 MAS 15.10 MAS 21.83 MAS 6.30 MTS COLINDA CON TERRENO FUNDO LEGAL.

403.- ALFREDO MEDERO GARCIA

AL NORTE: 9.18 MTS MAS 3.40 MTS COLINDA CON EZEQUIEL RODRIGUEZ; **AL ESTE:** 29.62 MTS COLINDA CON CALLEJON SIN NOMBRE DE 4.50 MTS DE ANCHO; **AL OESTE:** 27.96 MTS COLINDA CON ALFREDO MEDERO GARCIA.

404.- DAVID MELCHOR MARTINEZ



AL NORTE: 25.20 MTS COLINDA CON ABEL FLORES; **AL SUR:** 24.98 MTS COLINDA ARROYO QUE INICIA EN 5.00 MTS Y TERMINA EN 7.00 MTS; **AL ESTE:** 14.14 MTS COLINDA CON TERRENO FUNDO LEGAL; **AL OESTE:** 18.00 MTS COLINDA CON EJERCITO NACIONAL DE 6.00 MTS DE ANCHO.



LO ANTERIOR CON LA FINALIDAD DE QUE TODAS AQUELLAS PERSONAS QUE SE CONSIDEREN AFECTADAS POR LA REGULARIZACION DE DICHS PREDIOS, SE PRESENTEN ANTE ESTA SINDICATURA DE PROCURACIÓN Y HACENDARIA A MI CARGO PARA MANIFESTAR LO QUE A DERECHO LE CORRESPONDA DENTRO DE LOS PRIMEROS DIEZ DIAS DE SU PUBLICACIÓN.

SALINA CRUZ, OAX. A 17 DE SEPTIEMBRE DEL 2024.


ATENTAMENTE
"EL RESPETO AL DERECHO AJENO ES LA PAZ"



ARC. DANIEL MENDEZ SOSA
PRESIDENTE MUNICIPAL CONSTITUCIONAL
DEL H. AYUNTAMIENTO DE SALINA CRUZ, OAXACA.



LIC. CIBELES CHIÑAS DE LA CRUZ
SINDICA PROCURADORA Y HACENDARIA
JEFA DE LA SECCIÓN ADMINISTRATIVA DEL
FUNDO LEGAL



LIC. LIZ ADRIANA VELÁSQUEZ ZÁRATE
SECRETARIA MUNICIPAL Y
DIRECTORA DE LA GACETA MUNICIPAL
DEL H. AYUNTAMIENTO DE SALINA CRUZ, OAXACA.

La presente hoja de firmas pertenece a la publicación No. 024 de la Gaceta Municipal del H. Ayuntamiento de Salina Cruz, Oaxaca, de fecha 17 de septiembre del año dos mil veinticuatro, signada en el Municipio de Salina Cruz, Distrito de Tehuantepec, Estado de Oaxaca.