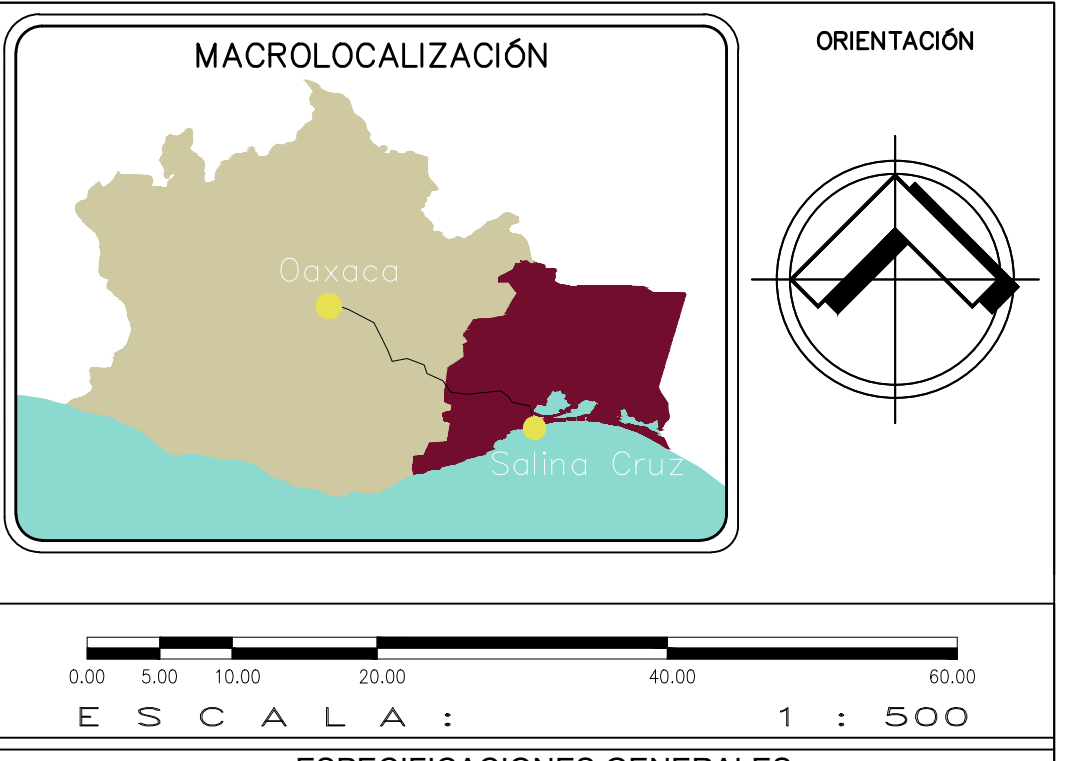
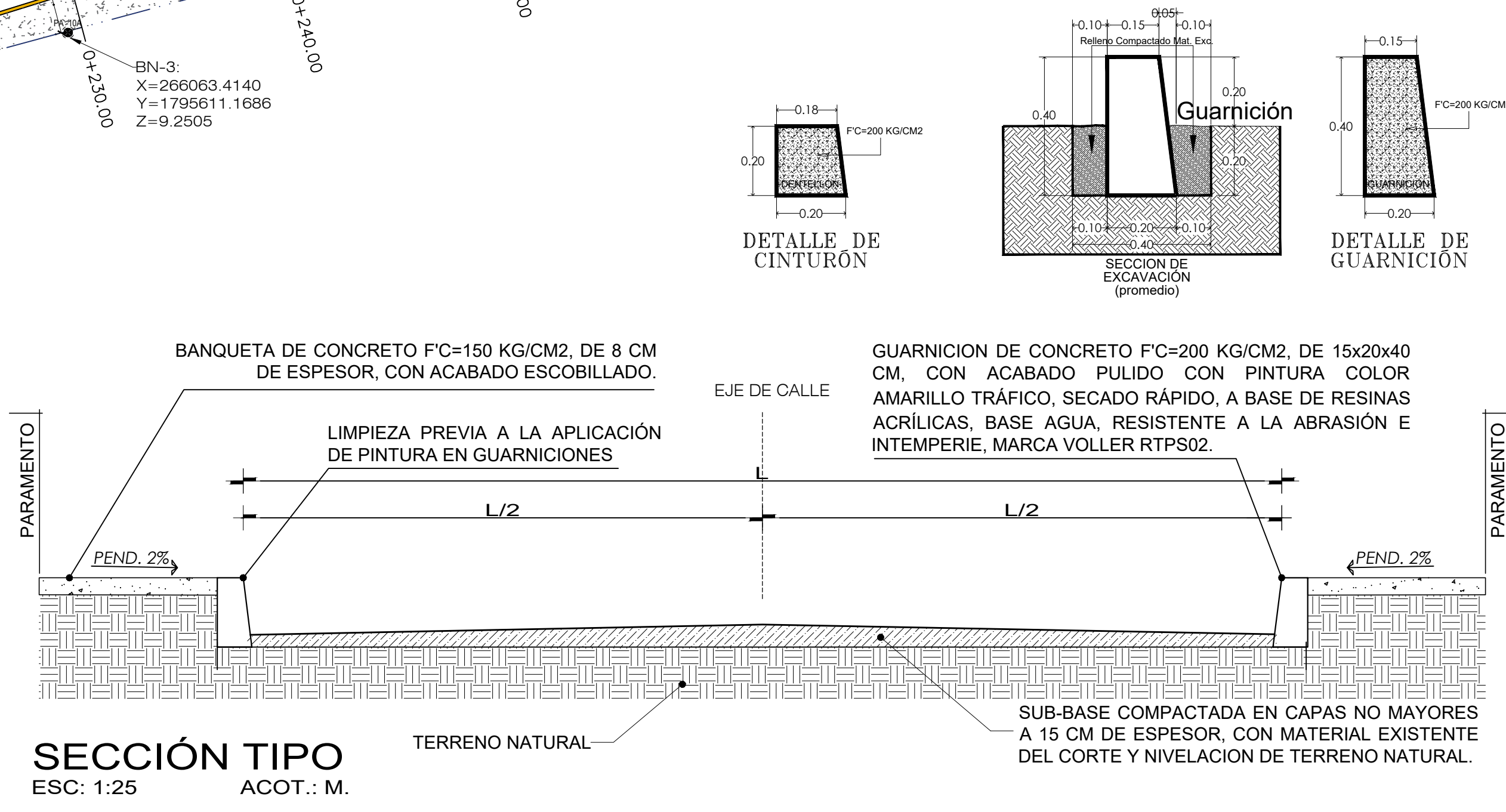
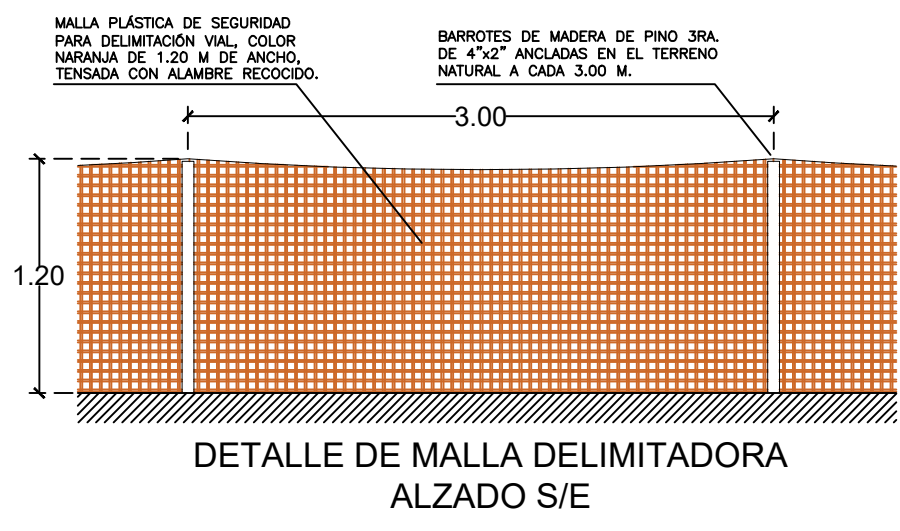


**SIMBOLOGIA**

- VEGETACION PROPUESTA
- GUARNICION NUEVA DE CONCRETO
- CONSTRUCCION DE DENTELLON
- LIMITES Y PARAMENTOS EXISTENTES
- CONSTRUCCION DE BANQUETA
- PAVIMENTO EXISTENTE
- BANQUETAS Y RAMPAS SIN DEMOLER
- MURO EXISTENTE DE MAMPOSTERIA
- PUNTO AUXILIAR O BANCO DE NIVEL
- POSTE DE G.F.E. EXISTENTE
- REGISTRO ELECTRICO EXISTENTE
- REGISTRO SANITARIO EXISTENTE



**ESPECIFICACIONES GENERALES**

- EL CONTRATISTA SE SUJETARÁ A LAS DISPOSICIONES QUE SE MARCAN EN EL REGLAMENTO DE CONSTRUCCIONES DEL ESTADO DE OAXACA, LAS NORMAS TECNICAS COMPLEMENTARIAS APLICABLES Y LAS NORMAS OFICIALES MEXICANAS PARA LA PLANEACIÓN Y EJECUCIÓN DE LOS TRABAJOS. PRINCIPALMENTE LAS SIGUIENTES:

- NOM-004-STPS-1999
- NOM-006-STPS-2000
- NOM-009-STPS-2011
- NOM-017-STPS-2008
- NOM-030-STPS-2009
- NOM-031-STPS-2011

RECORDÁNDOLE QUE EL DESCONOCIMIENTO DE LAS MISMAS, NO LO EXIME DE LA RESPONSABILIDAD AL NO APLICARLAS.

- EN CASO DE DIFERENCIA ENTRE MEDIDAS SEGÚN ESCALA Y COTAS, RESPÉTENSE ESTAS ÚLTIMAS.

- LAS COTAS RIGEN AL DIBUJO.

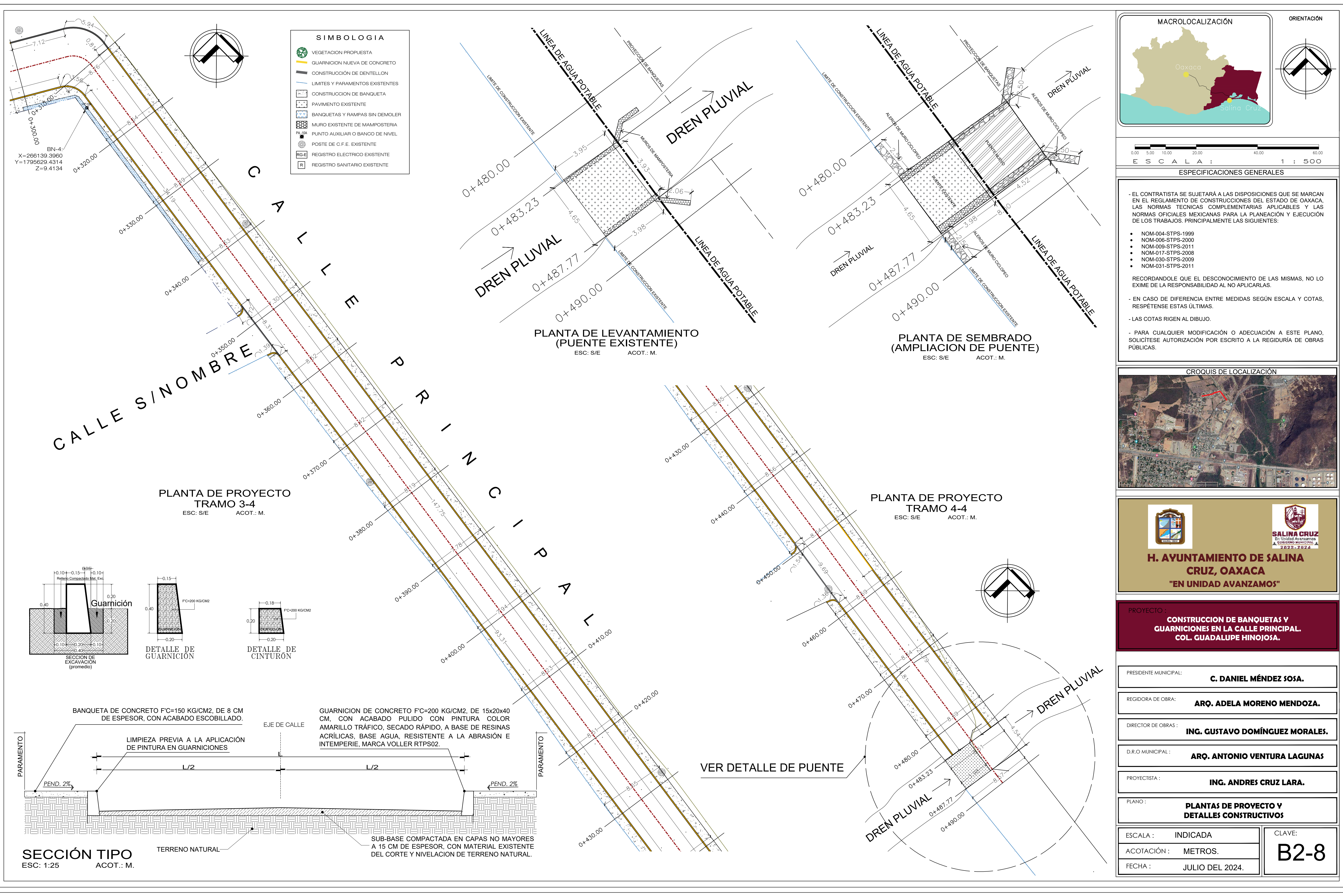
- PARA CUALQUIER MODIFICACIÓN O ADECUACIÓN A ESTE PLANO, SOLICÍTESE AUTORIZACIÓN POR ESCRITO A LA REGIDURIA DE OBRAS PUBLICAS.



**H. AYUNTAMIENTO DE SALINA CRUZ, OAXACA**  
"EN UNIDAD AVANZAMOS"


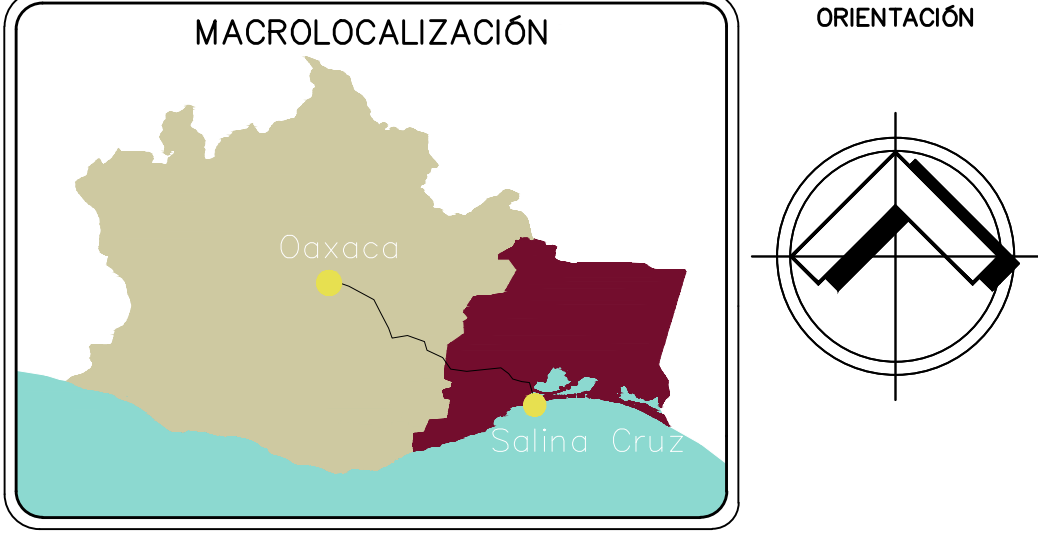
**PROYECTO:**  
CONSTRUCCIÓN DE BANQUETAS Y GUARNICIONES EN LA CALLE PRINCIPAL, COL. GUADALUPE HINOJOSA.

PRESIDENTE MUNICIPAL:	<b>C. DANIEL MÉNDEZ SOSA.</b>
REGIDORA DE OBRA:	<b>ARQ. ADELA MORENO MENDOZA.</b>
DIRECTOR DE OBRAS:	<b>ING. GUSTAVO DOMÍNGUEZ MORALES.</b>
D.R.O MUNICIPAL:	<b>ARQ. ANTONIO VENTURA LAGUNAS</b>
PROYECTISTA:	<b>ING. ANDRES CRUZ LARA.</b>
PLANO:	<b>PLANTAS DE PROYECTO Y DETALLES CONSTRUCTIVOS</b>
ESCALA:	INDICADA
ACOTACIÓN:	METROS.
FECHA:	JULIO DEL 2024.
CLAVE:	<b>B1-8</b>



**SIMBOLOGIA**

- VEGETACION PROPUESTA
- GUARNICION NUEVA DE CONCRETO
- CONSTRUCCION DE DENTELLON
- LIMITES Y PARAMENTOS EXISTENTES
- CONSTRUCCION DE BANQUETA
- PAVIMENTO EXISTENTE
- BANQUETAS Y RAMPAS SIN DEMOLER
- MURO EXISTENTE DE MAMPOSTERIA
- PUNTO AUXILIAR O BANCO DE NIVEL
- POSTE DE C.F.E. EXISTENTE
- REGISTRO ELECTRICO EXISTENTE
- REGISTRO SANITARIO EXISTENTE



**ESPECIFICACIONES GENERALES**

- EL CONTRATISTA SE SUJETARÁ A LAS DISPOSICIONES QUE SE MARCAN EN EL REGLAMENTO DE CONSTRUCCIONES DEL ESTADO DE OAXACA, LAS NORMAS TÉCNICAS COMPLEMENTARIAS APLICABLES Y LAS NORMAS OFICIALES MEXICANAS PARA LA PLANEACIÓN Y EJECUCIÓN DE LOS TRABAJOS. PRINCIPALMENTE LAS SIGUIENTES:

- NOM-004-STPS-1999
- NOM-006-STPS-2000
- NOM-009-STPS-2011
- NOM-017-STPS-2008
- NOM-030-STPS-2009
- NOM-031-STPS-2011

RECORDÁNDOLE QUE EL DESCONOCIMIENTO DE LAS MISMAS, NO LO EXIME DE LA RESPONSABILIDAD AL NO APLICARLAS.

- EN CASO DE DIFERENCIA ENTRE MEDIDAS SEGÚN ESCALA Y COTAS, RESPÉTENSE ESTAS ÚLTIMAS.

- LAS COTAS RIGEN AL DIBUJO.

- PARA CUALQUIER MODIFICACIÓN O ADECUACIÓN A ESTE PLANO, SOLICÍTESE AUTORIZACIÓN POR ESCRITO A LA REGIDURÍA DE OBRAS PÚBLICAS.

**CROQUIS DE LOCALIZACIÓN**



**H. AYUNTAMIENTO DE SALINA CRUZ, OAXACA**  
"EN UNIDAD AVANZAMOS"

PROYECTO: **CONSTRUCCION DE BANQUETAS Y GUARNICIONES EN LA CALLE PRINCIPAL, COL. GUADALUPE HINOJOSA.**

PRESIDENTE MUNICIPAL:	<b>C. DANIEL MÉNDEZ SOSA.</b>
REGIDORA DE OBRA:	<b>ARQ. ADELA MORENO MENDOZA.</b>
DIRECTOR DE OBRAS:	<b>ING. GUSTAVO DOMÍNGUEZ MORALES.</b>
D.R.O MUNICIPAL:	<b>ARQ. ANTONIO VENTURA LAGUNAS</b>
PROYECTISTA:	<b>ING. ANDRÉS CRUZ LARA.</b>

PLANO: **PLANTAS DE PROYECTO Y DETALLES CONSTRUCTIVOS**

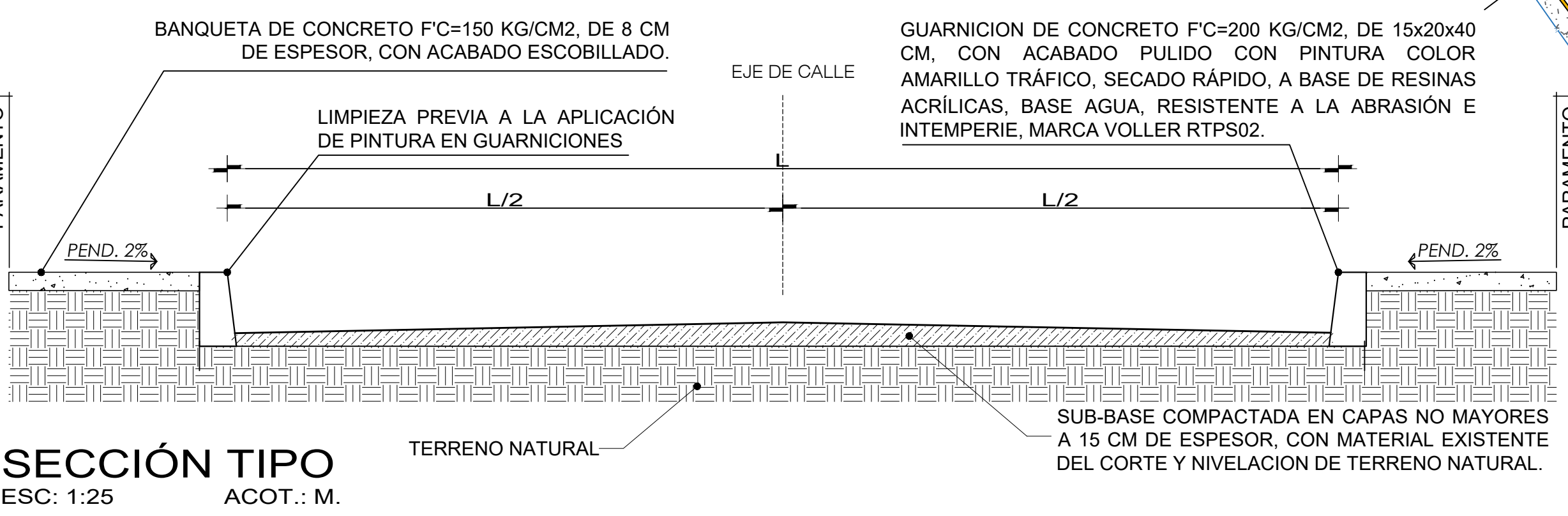
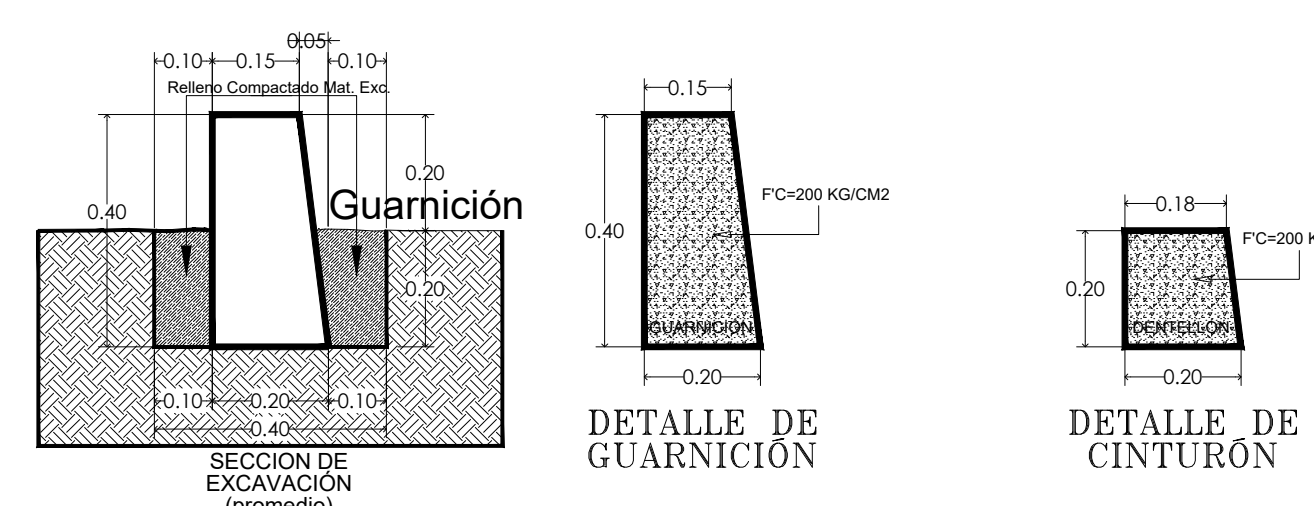
ESCALA:	INDICADA	CLAVE: <b>B2-8</b>
ACOTACIÓN:	METROS.	
FECHA:	JULIO DEL 2024.	

**PLANTA DE PROYECTO TRAMO 3-4**  
ESC: S/E ACOT.: M.

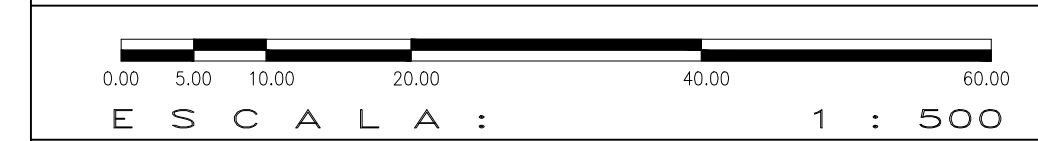
**PLANTA DE PROYECTO TRAMO 4-4**  
ESC: S/E ACOT.: M.

**PLANTA DE LEVANTAMIENTO (PUENTE EXISTENTE)**  
ESC: S/E ACOT.: M.

**PLANTA DE SEMBRADO (AMPLIACION DE PUENTE)**  
ESC: S/E ACOT.: M.



VER DETALLE DE PUENTE



**ESPECIFICACIONES GENERALES**

- EN CASO DE DIFERENCIA ENTRE MEDIDAS SEGÚN ESCALA Y COTAS, RESPÉTENSE ESTAS ÚLTIMAS.
- LAS COTAS RIGEN AL DIBUJO.
- PARA CUALQUIER MODIFICACIÓN A ESTE PLANO, SOLICÍTESE AUTORIZACIÓN POR ESCRITO A LA REGIDURÍA DE OBRAS PÚBLICAS.

**CROQUIS DE LOCALIZACIÓN**



**H. AYUNTAMIENTO DE SALINA CRUZ, OAXACA**  
**"EN UNIDAD AVANZAMOS"**

**PROYECTO :**  
**CONSTRUCCION DE BANQUETAS Y GUARNICIONES EN LA CALLE PRINCIPAL. COL. GUADALUPE HIJOJOSA.**

**PRESIDENTE MUNICIPAL :**  
**C. DANIEL MÉNDEZ SOSA.**

**REGIDORA DE OBRA :**  
**ARQ. ADELA MORENO MENDOZA.**

**DIRECTOR DE OBRAS :**  
**ING. GUSTAVO DOMÍNGUEZ MORALES.**

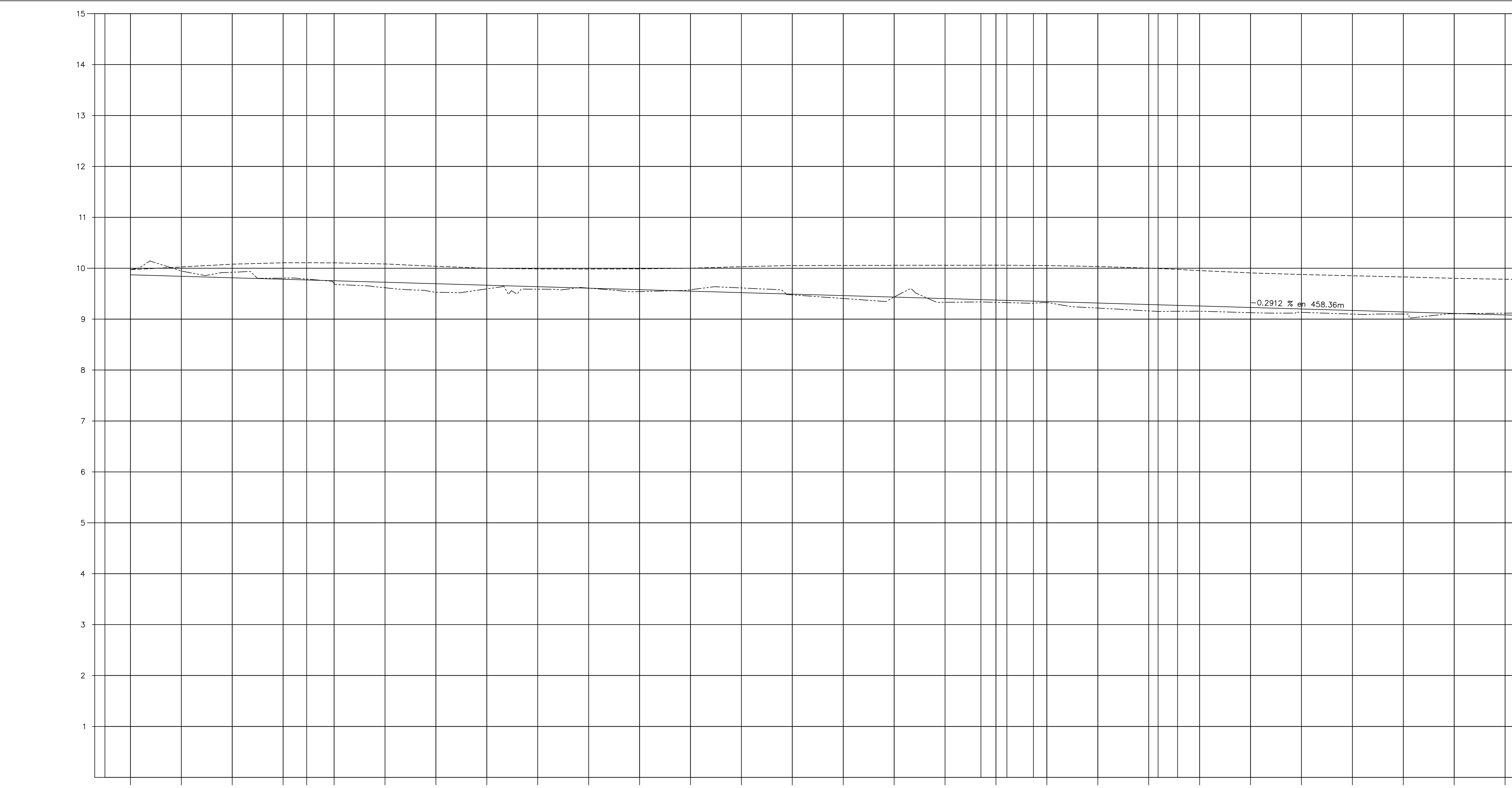
**D.R.O MUNICIPAL :**  
**ARQ. ANTONIO VENTURA LAGUNAS**

**PROYECTISTA :**  
**ING. ANDRES CRUZ LARA.**

**PLANO :**  
**PERFIL DE PROYECTO (1-2)**

**ESCALA :** INDICADA  
**ACOTACIÓN :** METROS.  
**FECHA :** JULIO DEL 2024.

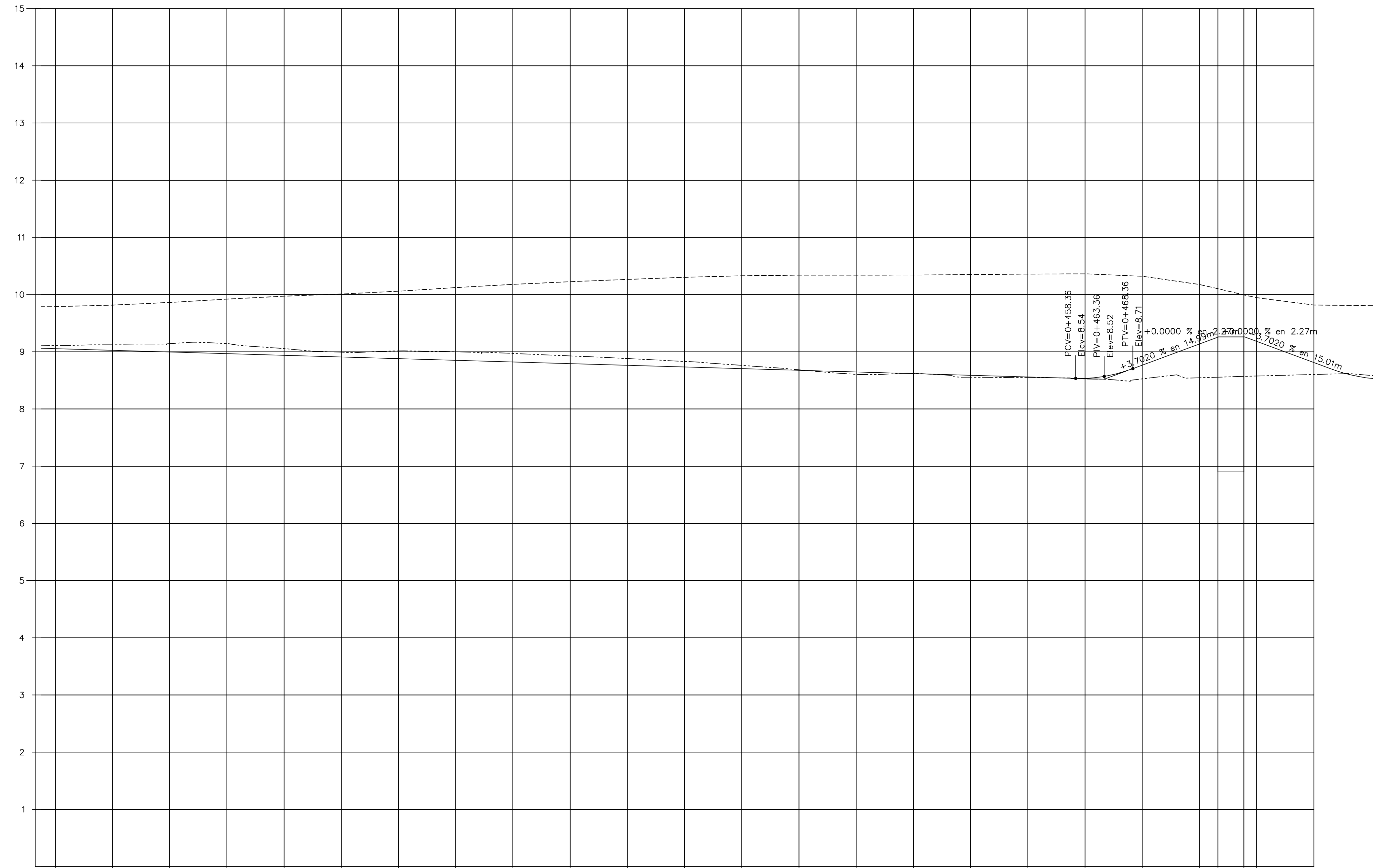
**CLAVE:**  
**B3-8**



TIPO DE MATERIAL		FACTOR DE ABUNDAMIENTO		FACTOR DE COMPACTACIÓN		ORDENADAS DE LA CURVA MASA		VOLUMEN		ESPESOR		ELEVACION	
								TERRAPLEN	CORTE	TERRAPLEN	CORTE	SUBRASANTE	TERRENO
0+000.00			10.000					0.00	0.00	0.10	0.10	9.87	9.97
0+010.00			10.011					0.00	11.05	0.11	0.11	9.84	9.95
0+020.00			10.022					0.00	10.84	0.11	0.11	9.81	9.92
0+030.00			10.027					0.06	5.65	0.02	0.02	9.78	9.81
0+040.00			10.027					1.29	1.00	0.05	0.05	9.75	9.70
0+050.00			10.023					4.49	0.03	0.11	0.11	9.72	9.62
0+060.00			10.014					9.16	0.00	0.17	0.17	9.70	9.53
0+070.00			10.006					7.70	0.00	0.07	0.07	9.67	9.59
0+080.00			10.003					3.18	0.40	0.05	0.05	9.64	9.59
0+090.00			10.003					1.38	1.10	0.00	0.00	9.61	9.61
0+100.00			10.003					0.65	1.22	0.04	0.04	9.58	9.54
0+110.00			10.006					0.55	3.05	0.03	0.03	9.55	9.58
0+120.00			10.012					0.00	6.20	0.09	0.09	9.52	9.61
0+130.00			10.017					0.30	4.70	0.02	0.02	9.49	9.48
0+140.00			10.017					1.40	1.68	0.06	0.06	9.46	9.41
0+150.00			10.017					1.20	1.81	0.00	0.00	9.43	9.43
0+160.00			10.018					1.34	1.62	0.07	0.07	9.40	9.33
0+167.04			10.018					1.47	1.47	0.05	0.05	9.38	9.34
0+170.00			10.018					0.66	0.86	0.04	0.04	9.38	9.33
0+172.15			10.018					0.65	0.41	0.04	0.04	9.37	9.32
0+177.36			10.017					1.43	0.63	0.04	0.04	9.35	9.31
0+180.00			10.016					0.59	0.14	0.02	0.02	9.35	9.32
0+190.00			10.013					3.75	0.03	0.10	0.10	9.32	9.22
0+200.00			10.006					6.50	0.03	0.13	0.13	9.28	9.16
0+201.83			10.005					1.47	0.00	0.13	0.00	9.28	9.15
0+205.66			10.001					3.50	0.00	0.12	0.00	9.27	9.15
0+210.00			9.997					4.55	0.00	0.10	0.00	9.26	9.16
0+220.00			9.988					9.17	0.00	0.10	0.00	9.23	9.13
0+230.00			9.981					6.21	0.00	0.07	0.00	9.20	9.13
0+240.00			9.976					5.03	0.00	0.07	0.00	9.17	9.10
0+250.00			9.972					4.65	0.00	0.04	0.00	9.14	9.10
0+260.00			9.966					5.34	0.03	0.01	0.03	9.11	9.11
0+270.00			9.963					4.17	0.46	0.03	0.03	9.08	9.12

**PERFIL DE PROYECTO (TRAMO 1-2)**  
 ESC.: S/E ACOT.: M.

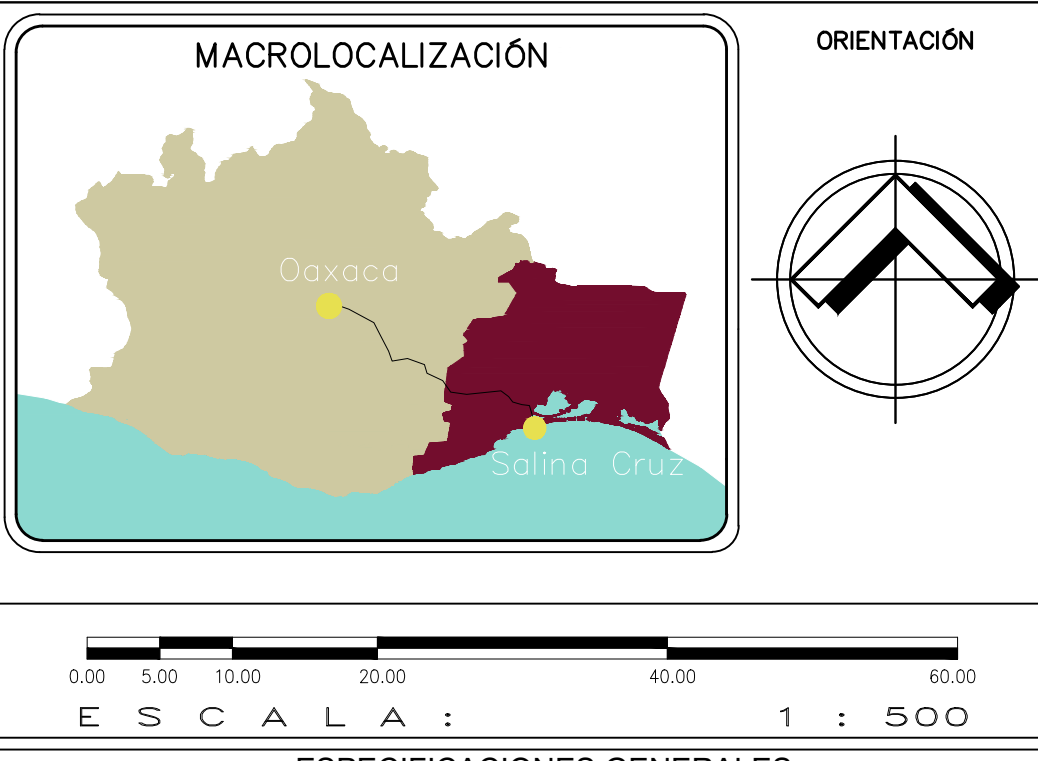
TRAMO  
 ESCALA HORIZONTAL 1 : 100  
 ESCALA VERTICAL 1 : 10



ESTACION	TIPO DE MATERIAL		FACTOR DE ABUNDAMIENTO	FACTOR DE COMPACTACION	ORDENADAS DE LA CURVA MASA	VOLUMEN		ESFESOR		ELEVACION	
	TERRAPLEN	CORTE				TERRAPLEN	CORTE	SUBRASANTE	TERRENO		
0+280.00	0.92	2.14	9.964		9.964	0.92	2.14	0.06	9.05	9.11	
0+290.00	0.00	5.41	9.969		9.969	0.00	5.41	0.10	9.03	9.12	
0+300.00	0.00	9.25	9.979		9.979	0.00	9.25	0.15	9.00	9.14	
0+310.00	0.00	11.73	9.990		9.990	0.00	11.73	0.18	8.97	9.14	
0+320.00	0.00	10.24	10.001		10.001	0.00	10.24	0.12	8.94	9.06	
0+330.00	0.00	7.48	10.008		10.008	0.00	7.48	0.08	8.91	8.99	
0+340.00	0.00	9.96	10.018		10.018	0.00	9.96	0.14	8.88	9.02	
0+350.00	0.00	12.51	10.030		10.030	0.00	12.51	0.15	8.85	9.00	
0+360.00	0.00	11.28	10.042		10.042	0.00	11.28	0.15	8.82	8.97	
0+370.00	0.00	9.33	10.051		10.051	0.00	9.33	0.14	8.79	8.93	
0+380.00	0.00	8.03	10.059		10.059	0.00	8.03	0.12	8.76	8.88	
0+390.00	0.00	7.42	10.067		10.067	0.00	7.42	0.10	8.73	8.83	
0+400.00	0.00	5.25	10.072		10.072	0.00	5.25	0.06	8.71	8.76	
0+410.00	0.02	2.33	10.074		10.074	0.02	2.33	0.01	8.68	8.68	
0+420.00	0.71	0.70	10.074		10.074	0.71	0.70	0.04	8.65	8.61	
0+430.00	0.69	0.92	10.074		10.074	0.69	0.92	0.01	8.62	8.62	
0+440.00	0.23	1.92	10.076		10.076	0.23	1.92	0.03	8.59	8.56	
0+450.00	0.28	1.99	10.078		10.078	0.28	1.99	0.01	8.56	8.55	
0+460.00	0.09	0.94	10.079		10.079	0.09	0.94	0.01	8.54	8.53	
0+470.00	8.59	0.16	10.070		10.070	8.59	0.16	0.24	8.77	8.53	
0+480.00	28.84	0.00	10.041		10.041	28.84	0.00	0.59	9.14	8.55	
0+483.23	14.48	0.00	10.027		10.027	14.48	0.00	0.70	9.26	8.56	
0+487.77	21.84	0.00	10.005		10.005	21.84	0.00	0.69	9.26	8.57	
0+490.00	9.77	0.00	9.995		9.995	9.77	0.00	0.61	9.18	8.58	

PERFIL DE PROYECTO (TRAMO 2-2)  
ESC.: S/E ACOT.: M.

TRAMO 2  
ESCALA HORIZONTAL 1 : 100  
ESCALA VERTICAL 1 : 10



ESPECIFICACIONES GENERALES

- EN CASO DE DIFERENCIA ENTRE MEDIDAS SEGÚN ESCALA Y COTAS, RESPÉTENSE ESTAS ÚLTIMAS.
- LAS COTAS RIGEN AL DIBUJO.
- PARA CUALQUIER MODIFICACIÓN A ESTE PLANO, SOLICÍTESE AUTORIZACIÓN POR ESCRITO A LA REGIDURÍA DE OBRAS PÚBLICAS.



**H. AYUNTAMIENTO DE SALINA CRUZ, OAXACA**  
"EN UNIDAD AVANZAMOS"

PROYECTO :  
**CONSTRUCCION DE BANQUETAS Y GUARNICIONES EN LA CALLE PRINCIPAL. COL. GUADALUPE HIJOJOSA.**

PRESIDENTE MUNICIPAL :  
**C. DANIEL MÉNDEZ SOSA.**

REGIDORA DE OBRA :  
**ARQ. ADELA MORENO MENDOZA.**

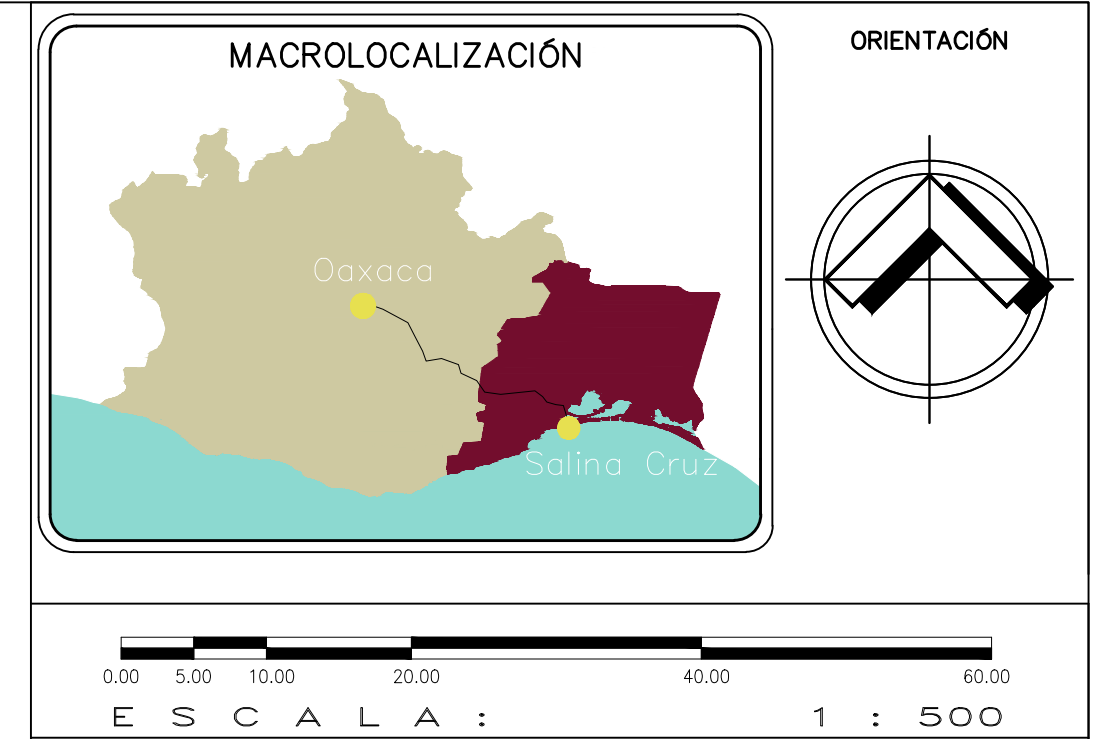

DIRECTOR DE OBRAS :  
**ING. GUSTAVO DOMÍNGUEZ MORALES.**

D.R.O MUNICIPAL :  
**ARQ. ANTONIO VENTURA LAGUNAS**

PROYECTISTA :  
**ING. ANDRES CRUZ LARA.**

PLANO :  
**PERFIL DE PROYECTO (2-2)**

ESCALA :	INDICADA	CLAVE: <b>B4-8</b>
ACOTACIÓN :	METROS.	
FECHA :	JULIO DEL 2024.	



ESPECIFICACIONES GENERALES

- EN CASO DE DIFERENCIA ENTRE MEDIDAS SEGÚN ESCALA Y COTAS, RESPÉNTENSE ESTAS ÚLTIMAS.
- LAS COTAS RIGEN AL DIBUJO.
- PARA CUALQUIER MODIFICACIÓN A ESTE PLANO, SOLICÍTASE AUTORIZACIÓN POR ESCRITO A LA REGIDURÍA DE OBRAS PÚBLICAS.

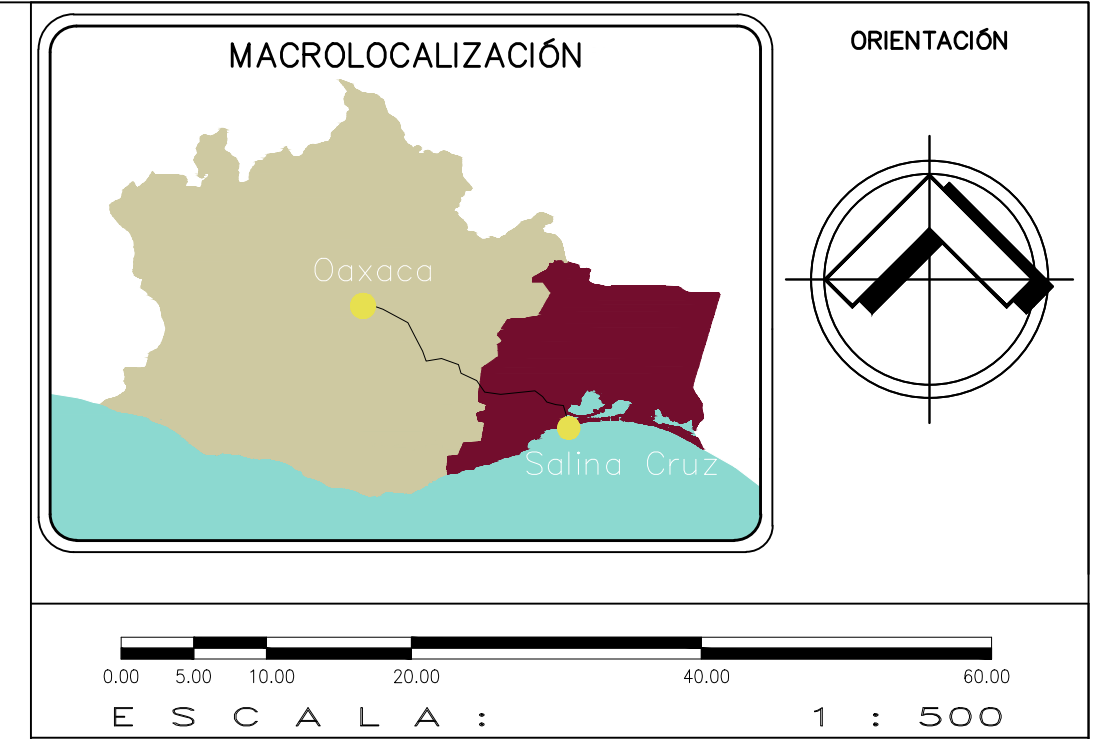
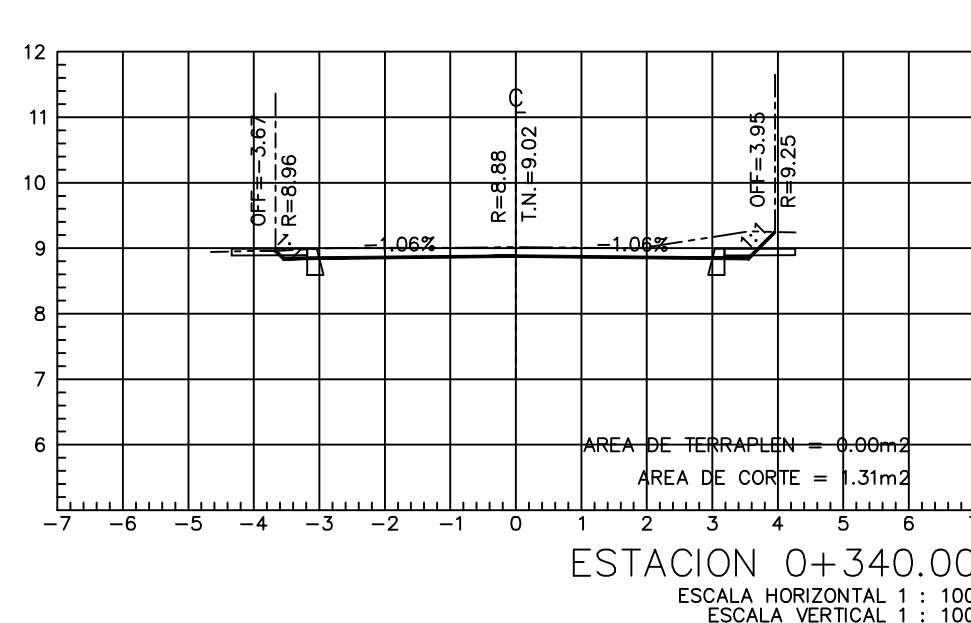
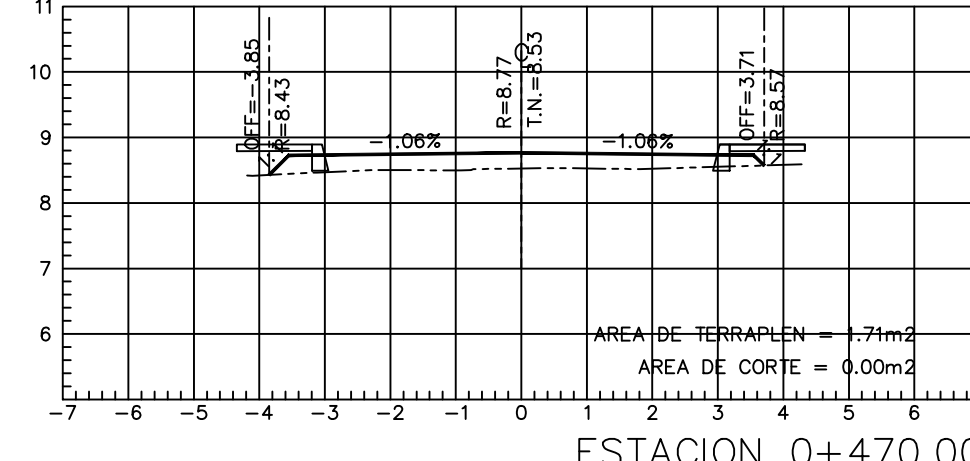
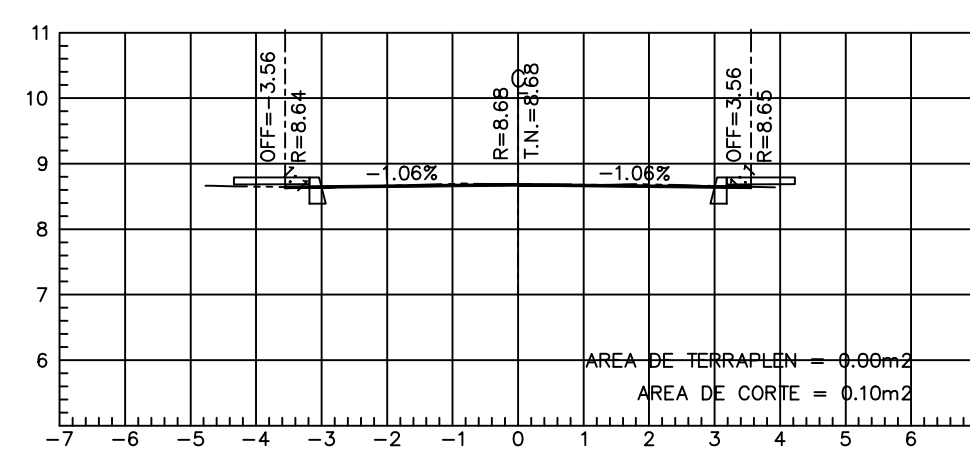
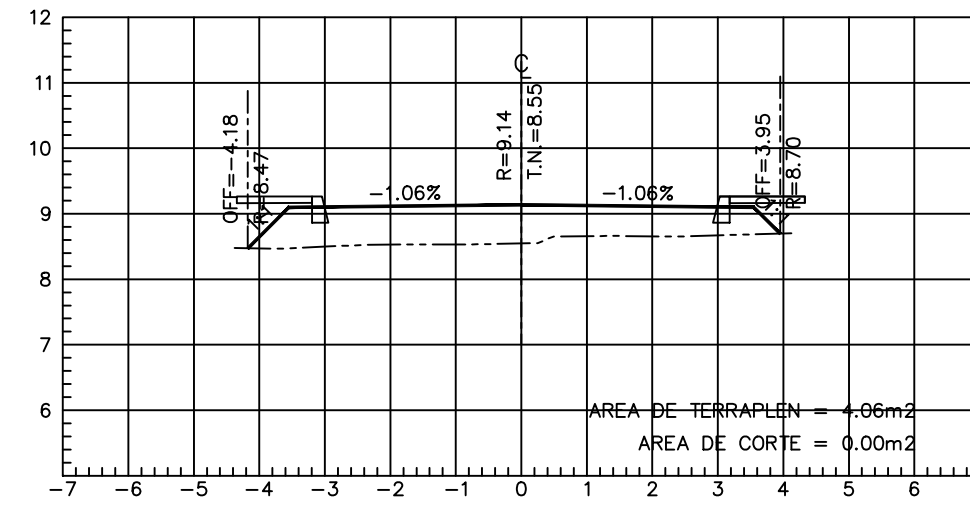
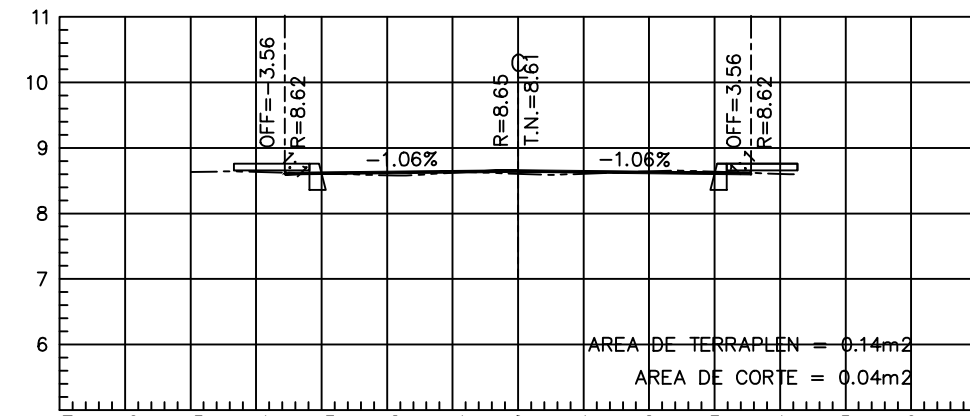
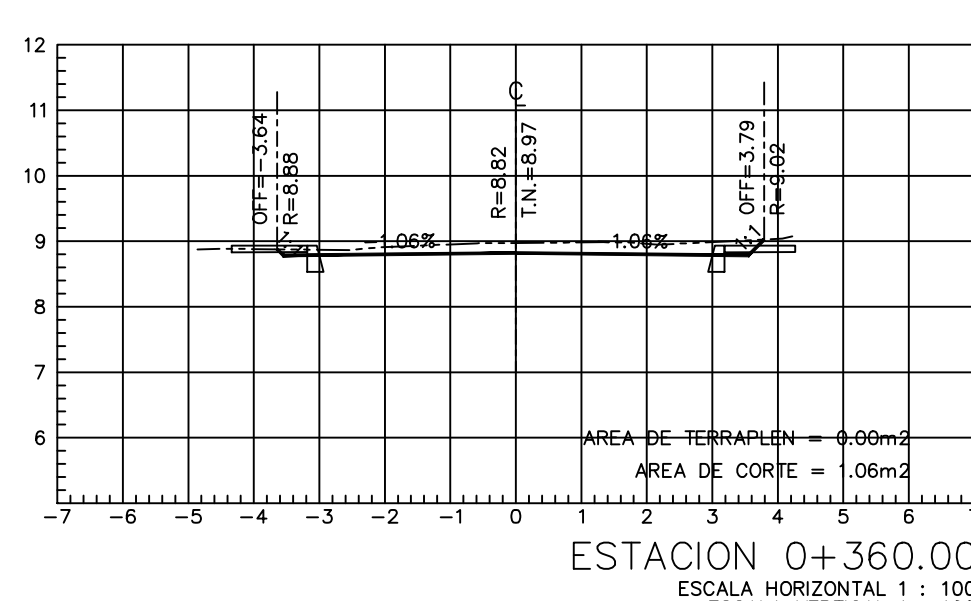
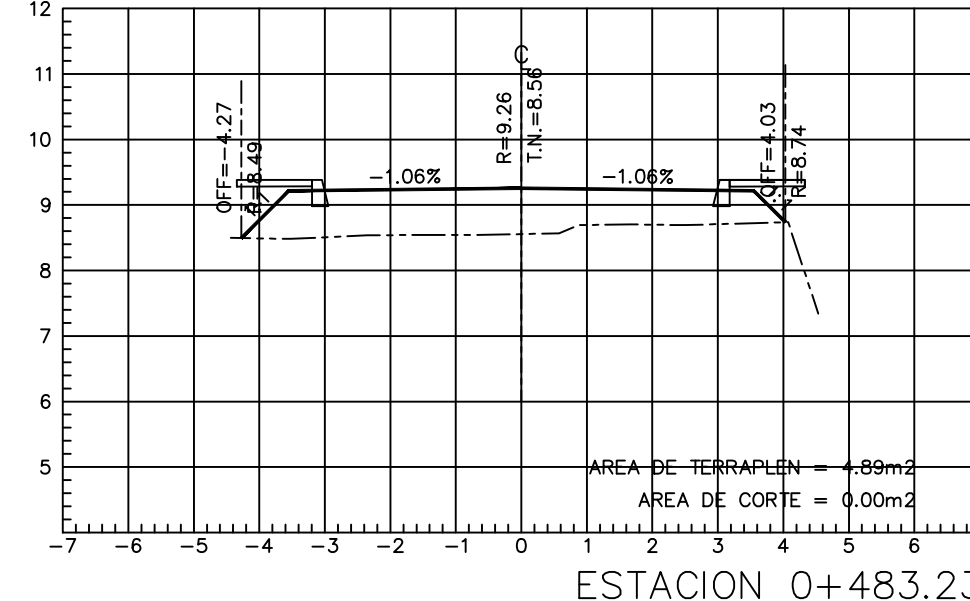
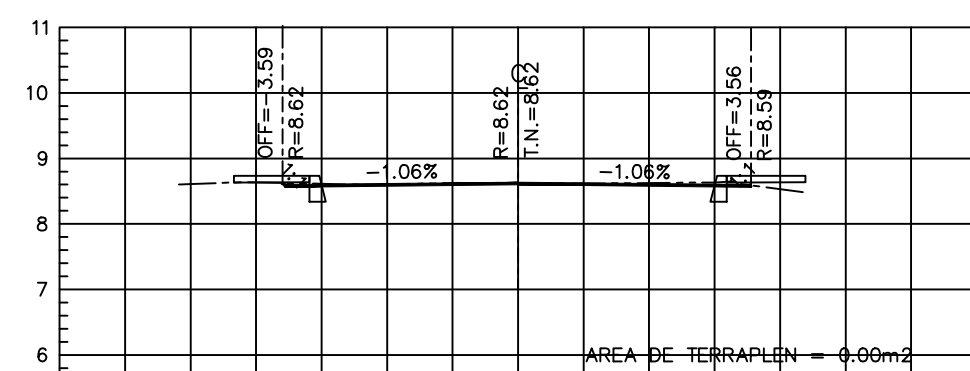
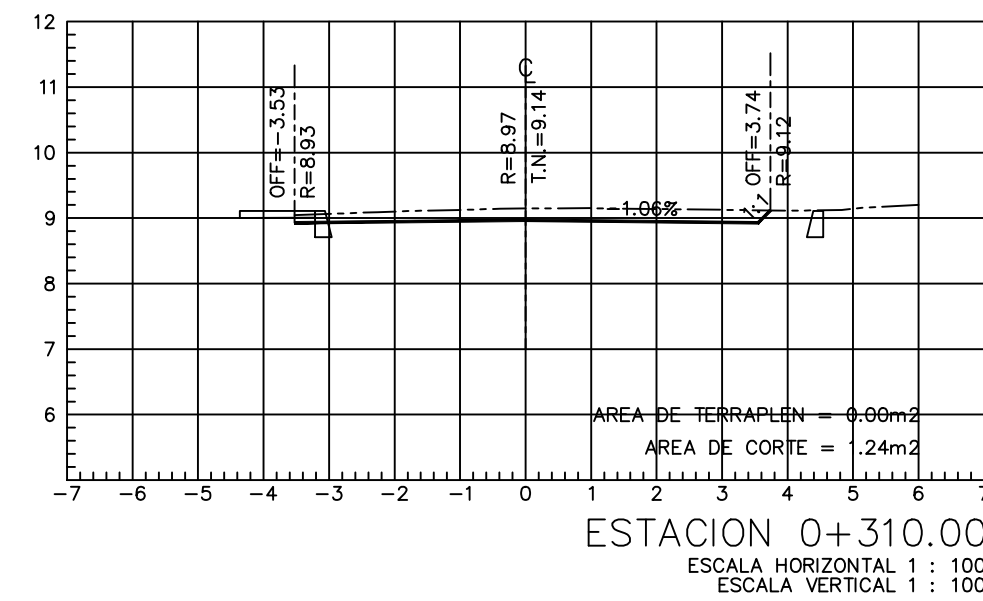
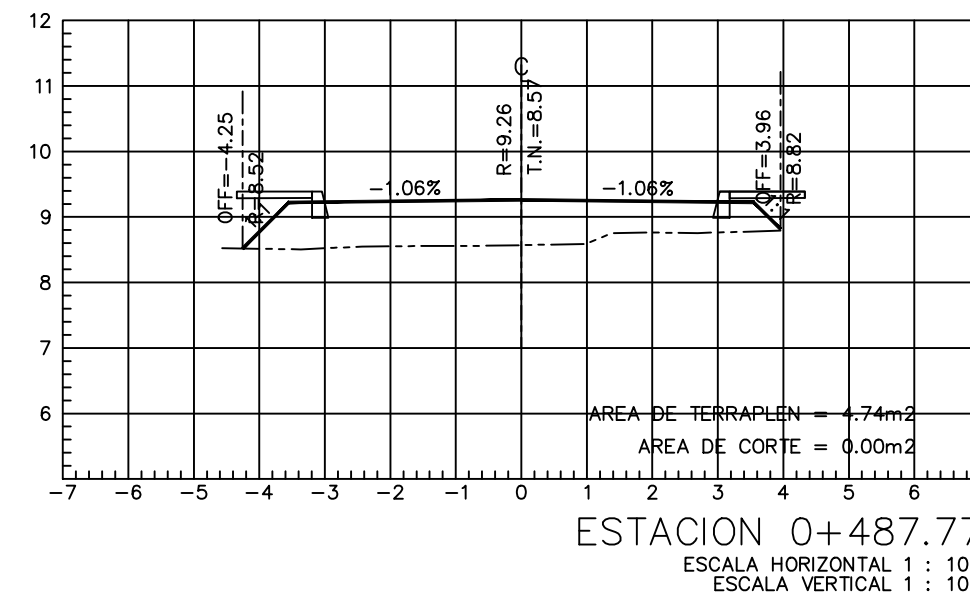
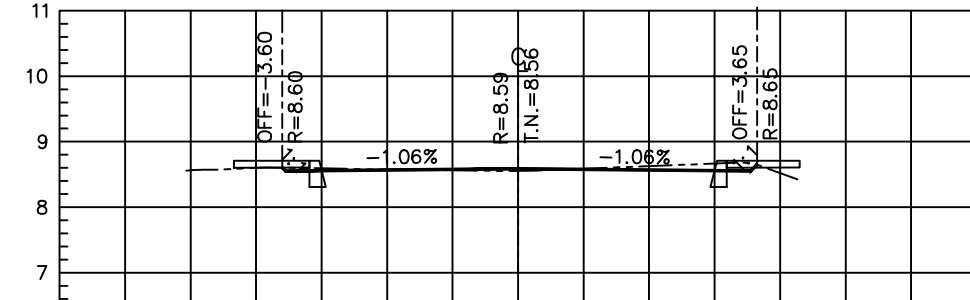
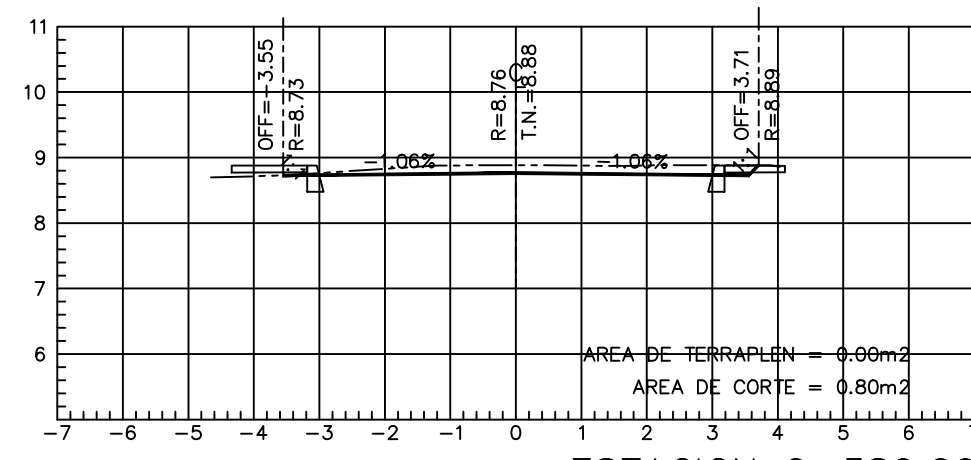
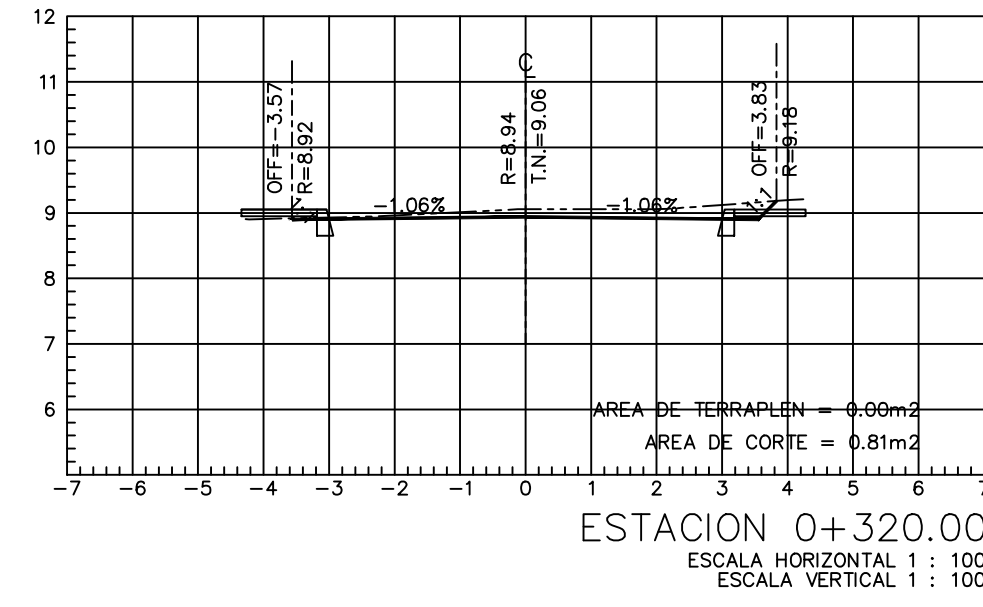
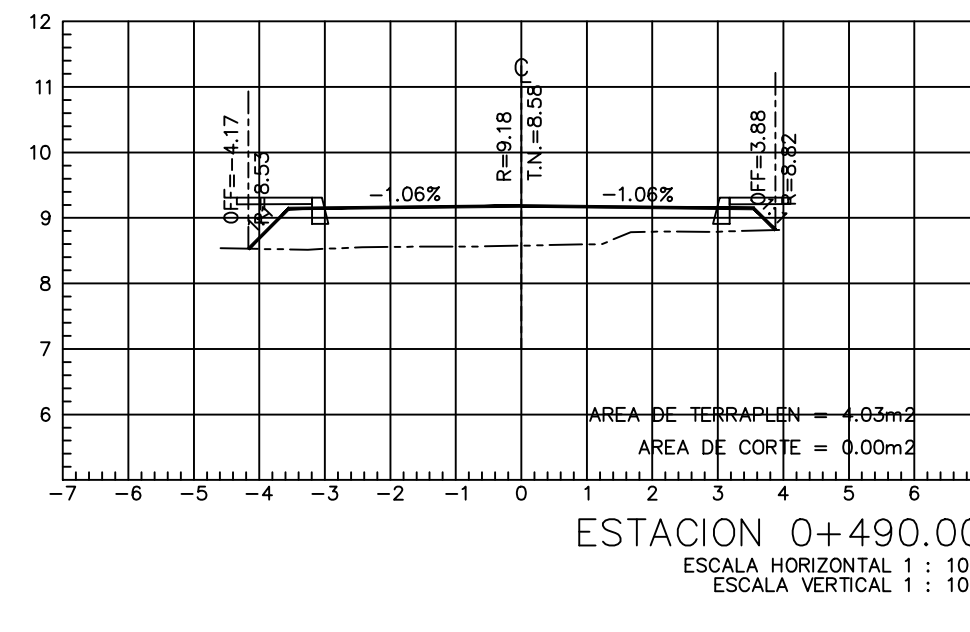
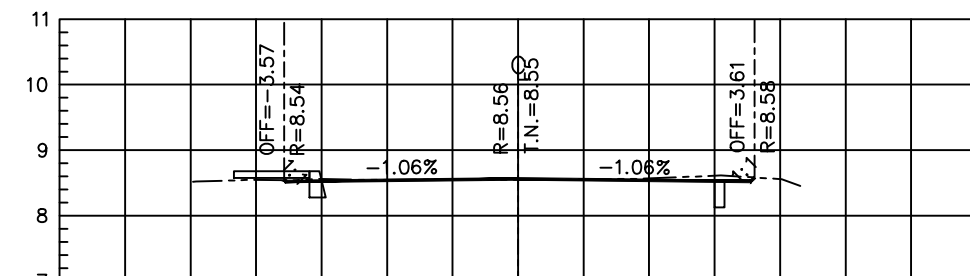
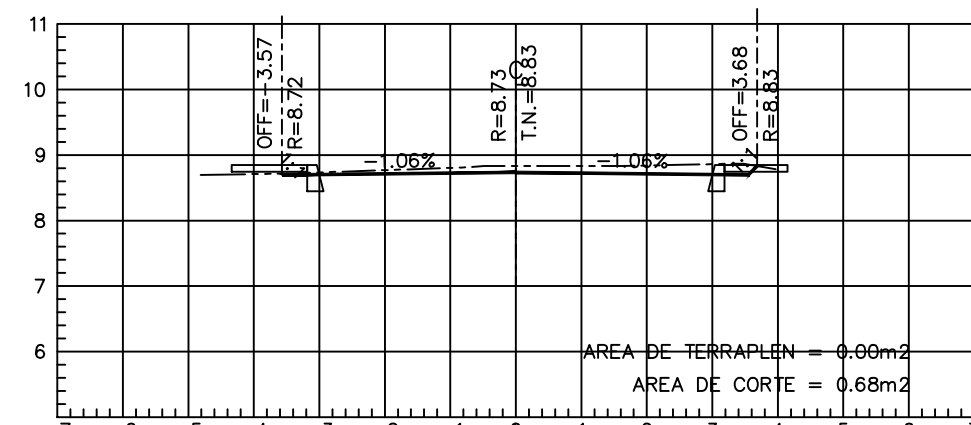
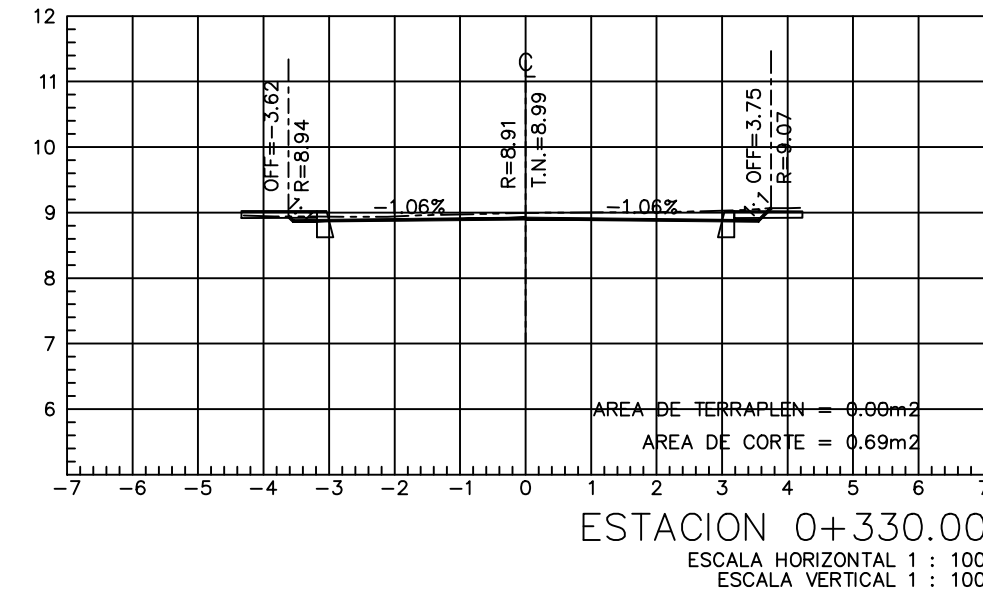


**H. AYUNTAMIENTO DE SALINA CRUZ, OAXACA**  
"EN UNIDAD AVANZAMOS"

PROYECTO: **CONSTRUCCION DE BANQUETAS Y GUARNICIONES EN LA CALLE PRINCIPAL, COL. GUADALUPE HIJOSÁ.**

PRESIDENTE MUNICIPAL:	<b>C. DANIEL MÉNDEZ SOSA.</b>
REGIDORA DE OBRA:	<b>ARQ. ADELA MORENO MENDOZA.</b>
DIRECTOR DE OBRAS:	<b>ING. GUSTAVO DOMÍNGUEZ MORALES.</b>
D.R.O MUNICIPAL:	<b>ARQ. ANTONIO VENTURA LAGUNAS</b>
PROYECTISTA:	<b>ING. ANDRES CRUZ LARA.</b>
PLANO:	<b>SECCIONES DE PROYECTO (1-2)</b>
ESCALA:	INDICADA
ACOTACIÓN:	METROS.
FECHA:	JULIO DEL 2024.

CLAVE:  
**B5-8**



ESPECIFICACIONES GENERALES

- EN CASO DE DIFERENCIA ENTRE MEDIDAS SEGÚN ESCALA Y COTAS, RESPÉTENSE ESTAS ÚLTIMAS.
- LAS COTAS RIGEN AL DIBUJO.
- PARA CUALQUIER MODIFICACIÓN A ESTE PLANO, SOLICÍTESE AUTORIZACIÓN POR ESCRITO A LA REGIDURÍA DE OBRAS PÚBLICAS.



**H. AYUNTAMIENTO DE SALINA CRUZ, OAXACA**  
"EN UNIDAD AVANZAMOS"

PROYECTO :  
**CONSTRUCCION DE BANQUETAS Y GUARNICIONES EN LA CALLE PRINCIPAL. COL. GUADALUPE HIJOJOSA.**

PRESIDENTE MUNICIPAL :  
**C. DANIEL MÉNDEZ SOSA.**

REGIDORA DE OBRA :  
**ARQ. ADELA MORENO MENDOZA.**

DIRECTOR DE OBRAS :  
**ING. GUSTAVO DOMÍNGUEZ MORALES.**

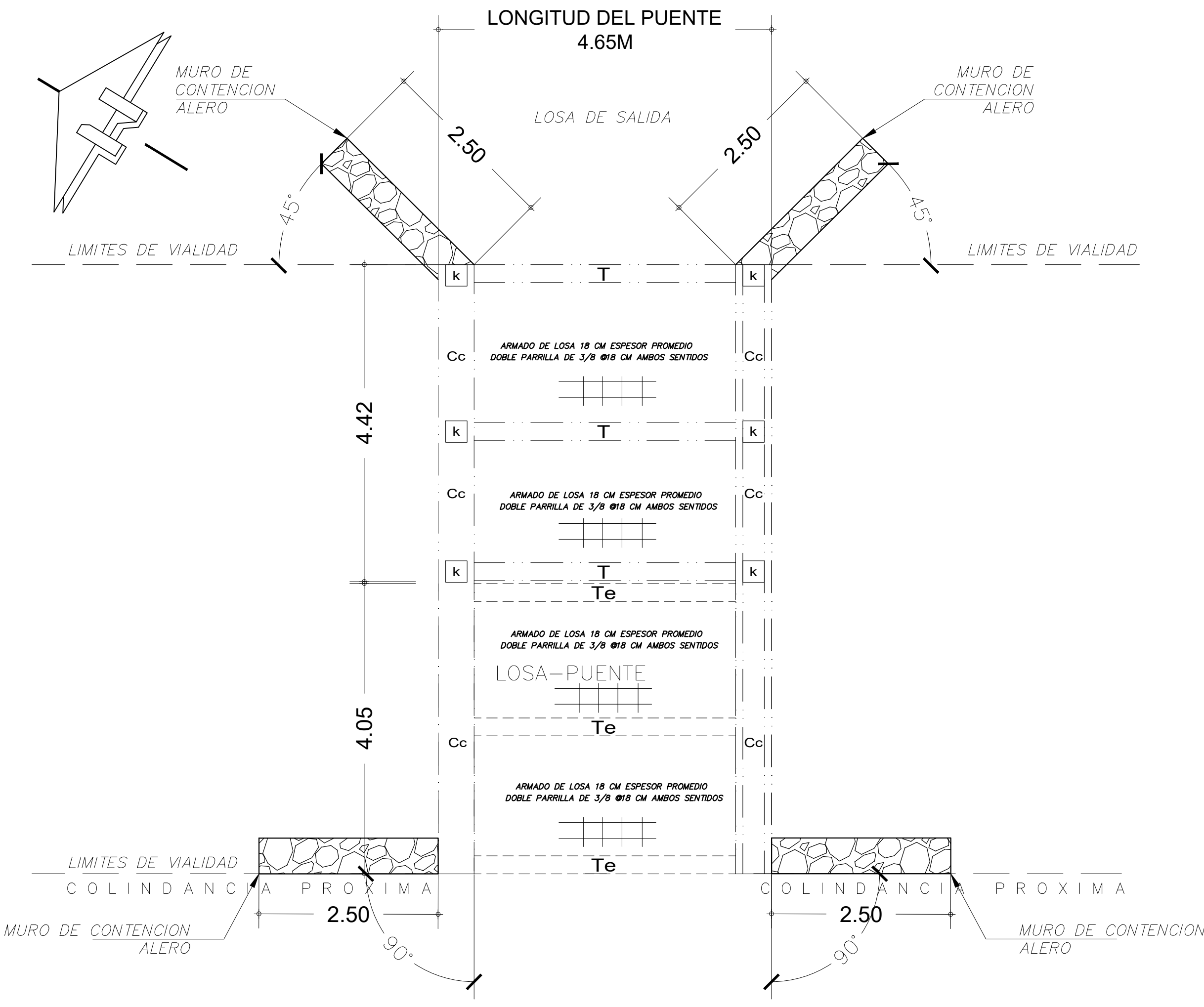
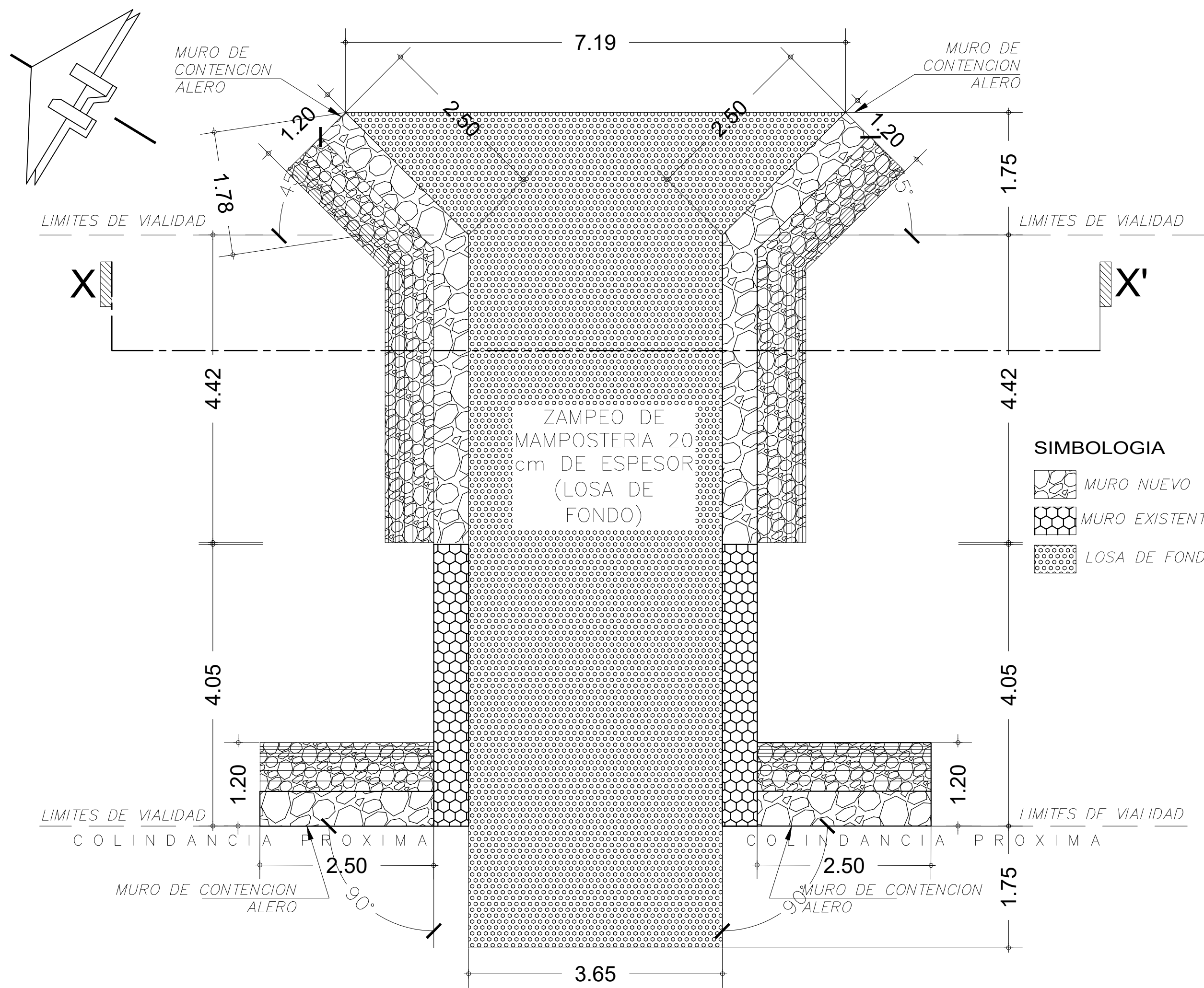
D.R.O MUNICIPAL :  
**ARQ. ANTONIO VENTURA LAGUNAS**

PROYECTISTA :  
**ING. ANDRES CRUZ LARA.**

PLANO :  
**SECCIONES DE PROYECTO (2-2)**

ESCALA : INDICADA  
ACOTACIÓN : METROS.  
FECHA : JULIO DEL 2024.

CLAVE:  
**B6-8**

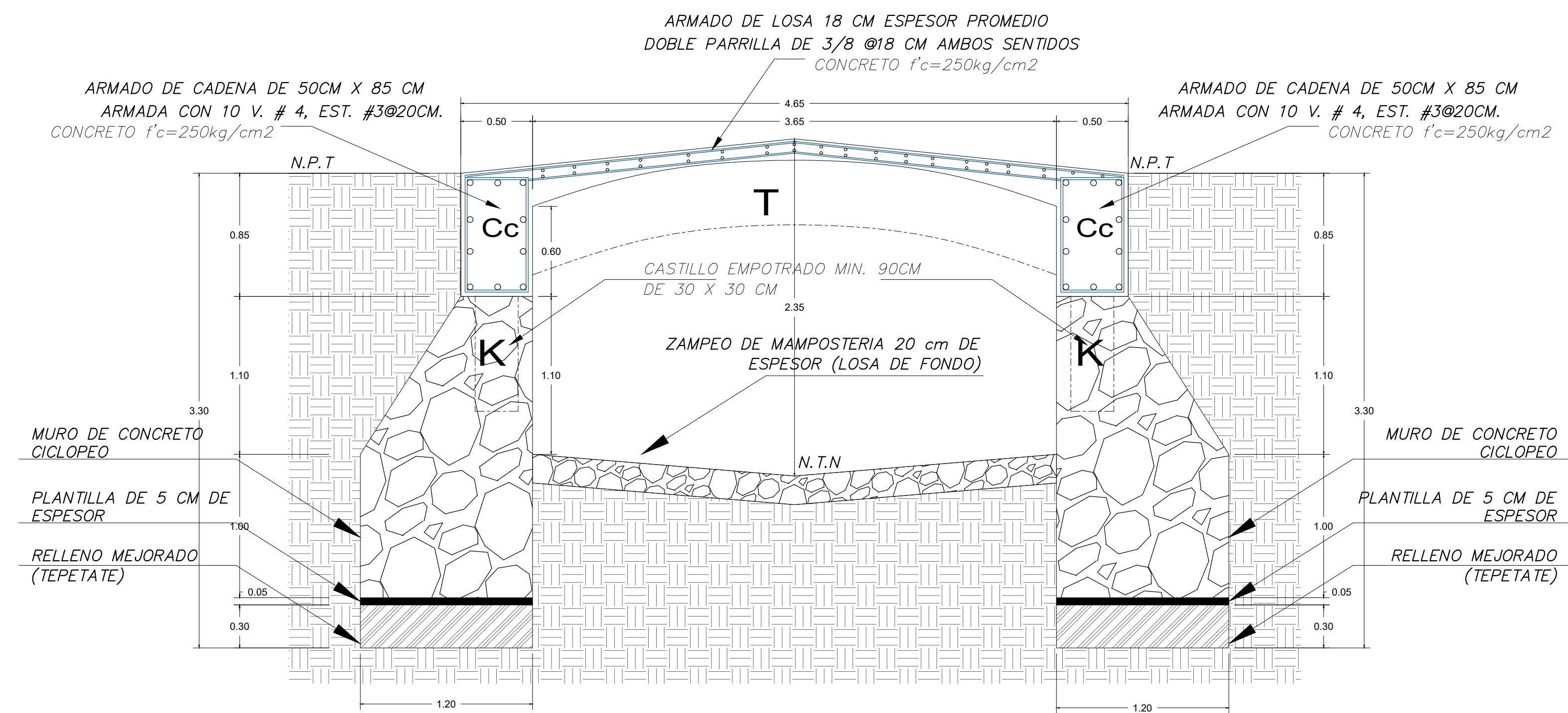


**CIMENTACION NUEVA**

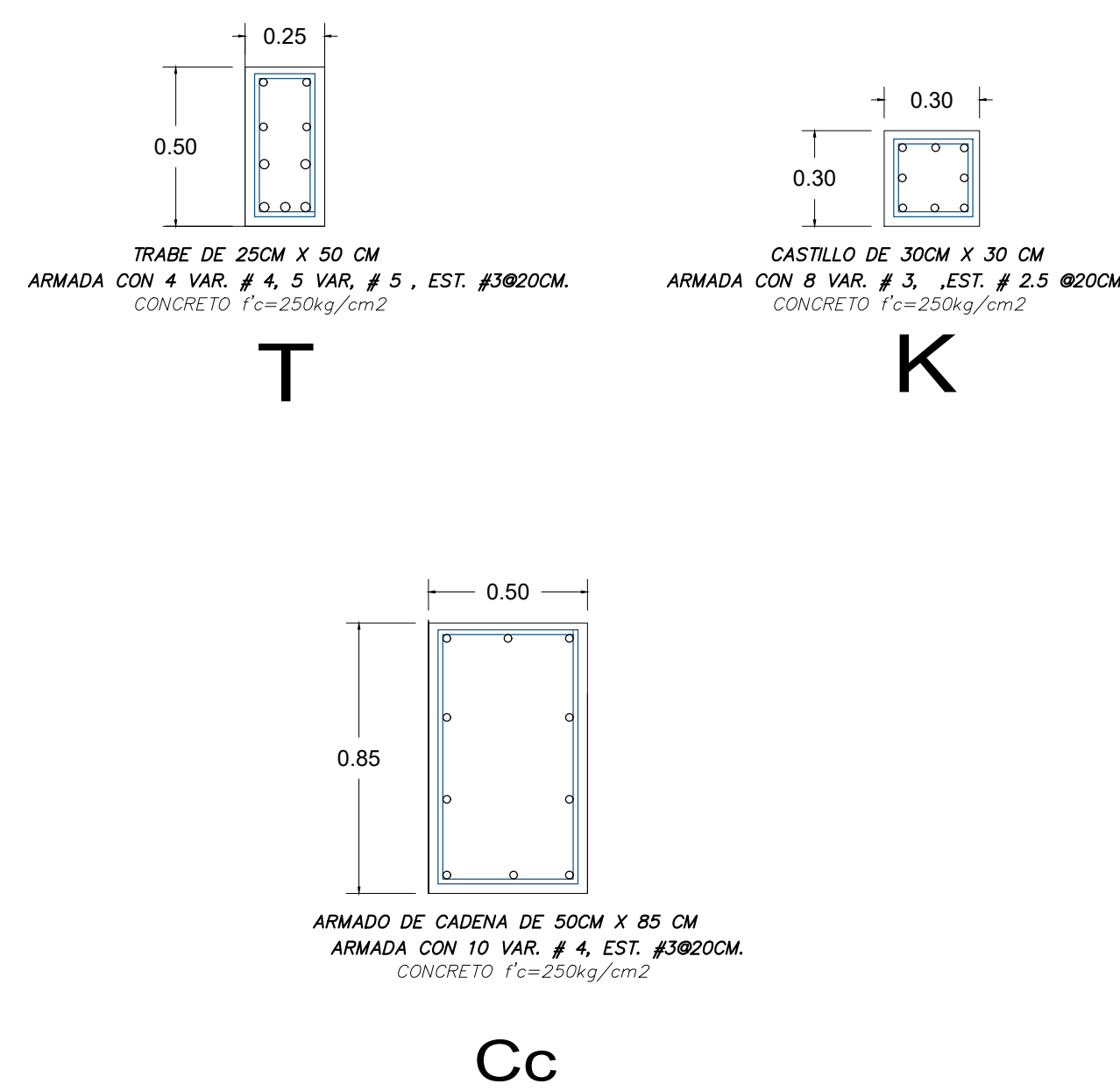
ESC: 1:50 ACOT.: M.

**ESTRUCTURA**

ESC: s/c ACOT.: M.



**CORTE X-X'**  
ESC: S/N ACOT.: M.



**MACROLOCALIZACIÓN**

**ORIENTACIÓN**

0.00 5.00 10.00 20.00 40.00 60.00  
E S C A L A : 1 : 500

**ESPECIFICACIONES GENERALES**

- EL CONTRATISTA SE SUJETARÁ A LAS DISPOSICIONES QUE SE MARCAN EN EL REGLAMENTO DE CONSTRUCCIONES DEL ESTADO DE OAXACA, LAS NORMAS TÉCNICAS COMPLEMENTARIAS APLICABLES Y LAS NORMAS OFICIALES MEXICANAS PARA LA PLANEACIÓN Y EJECUCIÓN DE LOS TRABAJOS. PRINCIPALMENTE LAS SIGUIENTES:

- NOM-004-STPS-1999
- NOM-006-STPS-2000
- NOM-009-STPS-2011
- NOM-017-STPS-2008
- NOM-030-STPS-2009
- NOM-031-STPS-2011

RECORDÁNDOLE QUE EL DESCONOCIMIENTO DE LAS MISMAS, NO LO EXIME DE LA RESPONSABILIDAD AL NO APLICARLAS.

- EN CASO DE DIFERENCIA ENTRE MEDIDAS SEGÚN ESCALA Y COTAS, RESPÉTENSE ESTAS ÚLTIMAS.

- LAS COTAS RIGEN AL DIBUJO.

- PARA CUALQUIER MODIFICACIÓN O ADECUACIÓN A ESTE PLANO, SOLICÍTESE AUTORIZACIÓN POR ESCRITO A LA REGIDURÍA DE OBRAS PÚBLICAS.



**H. AYUNTAMIENTO DE SALINA CRUZ, OAXACA**  
"EN UNIDAD AVANZAMOS"

**PROYECTO :**  
CONSTRUCCION DE BANQUETAS Y GUARNICIONES EN LA CALLE PRINCIPAL. COL. GUADALUPE HINOJOSA.

**PRESIDENTE MUNICIPAL :**  
C. DANIEL MÉNDEZ SOSA.

**REGIDORA DE OBRA :**  
ARQ. ADELA MORENO MENDOZA.

**DIRECTOR DE OBRAS :**  
ING. GUSTAVO DOMÍNGUEZ MORALES.

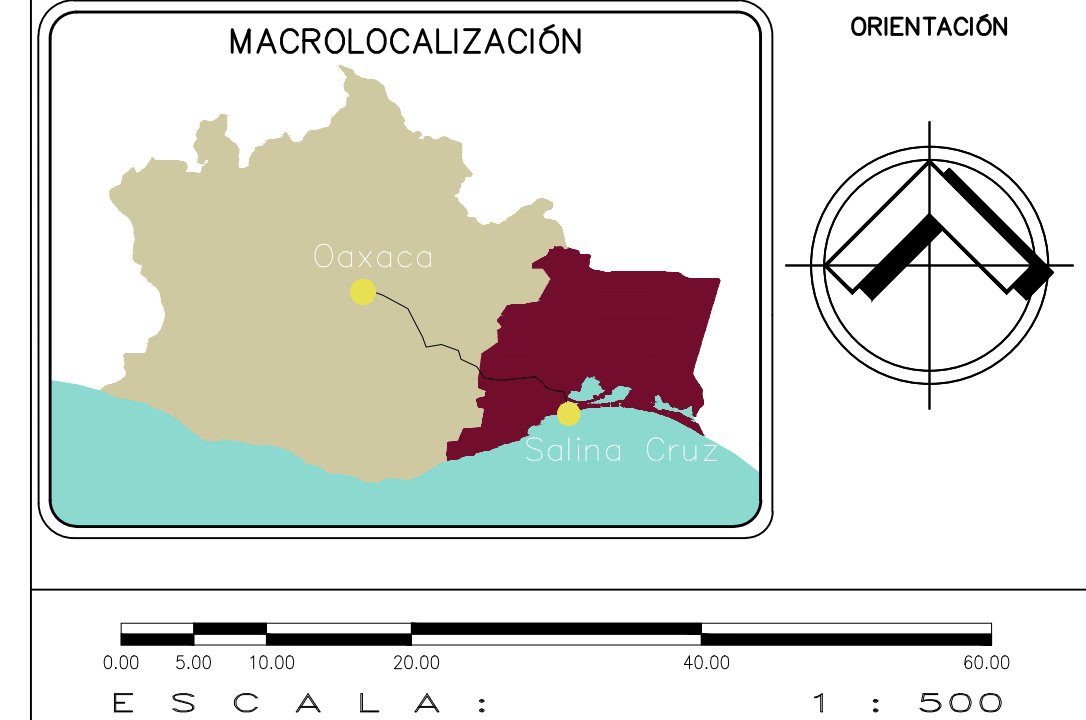
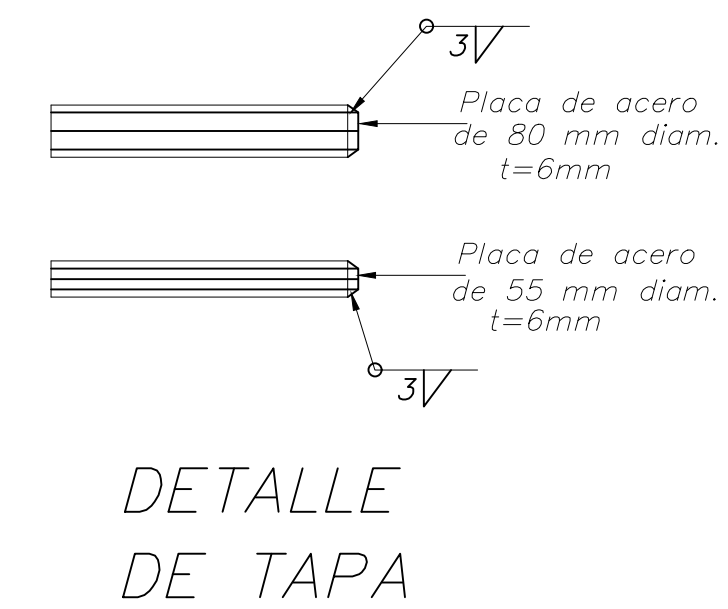
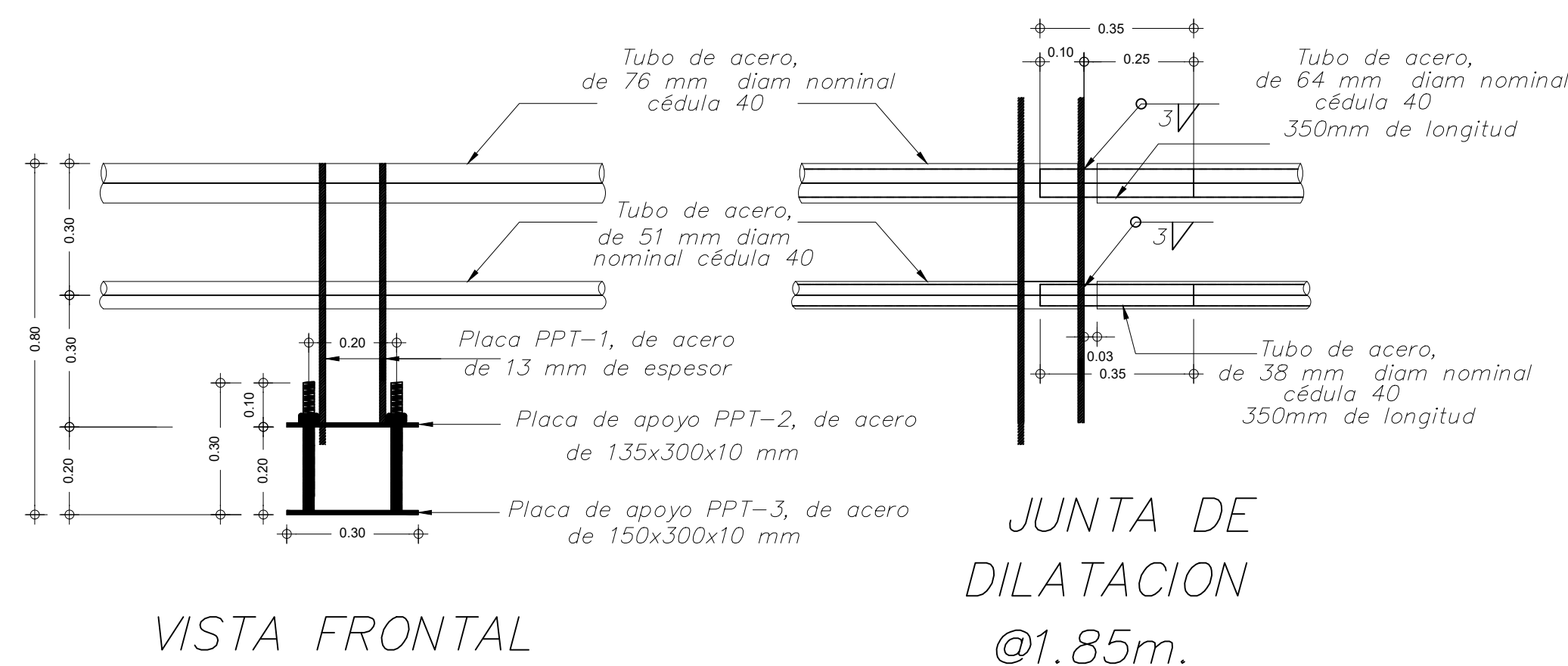
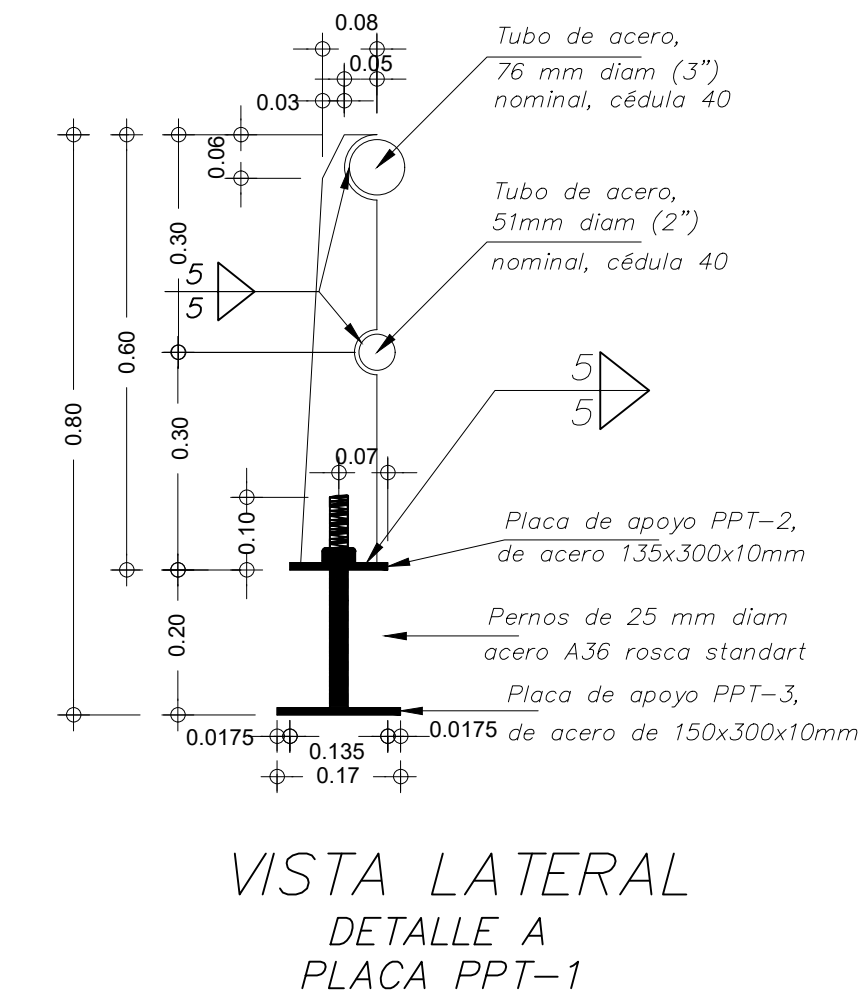
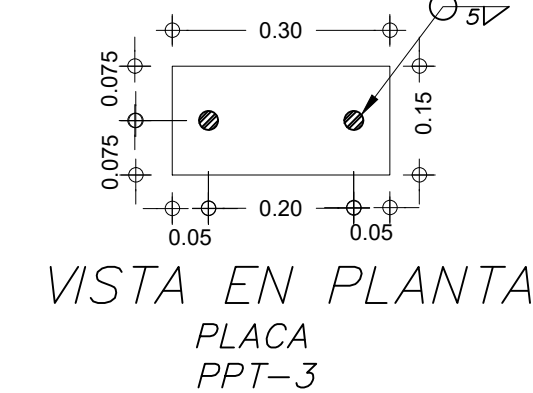
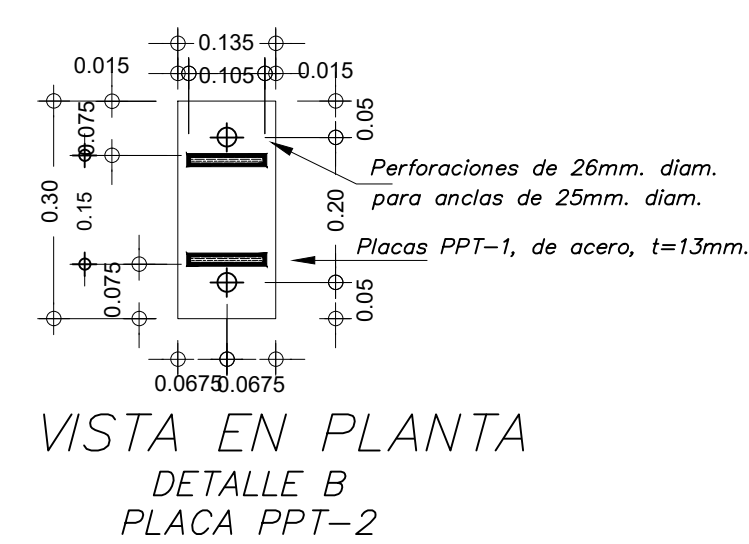
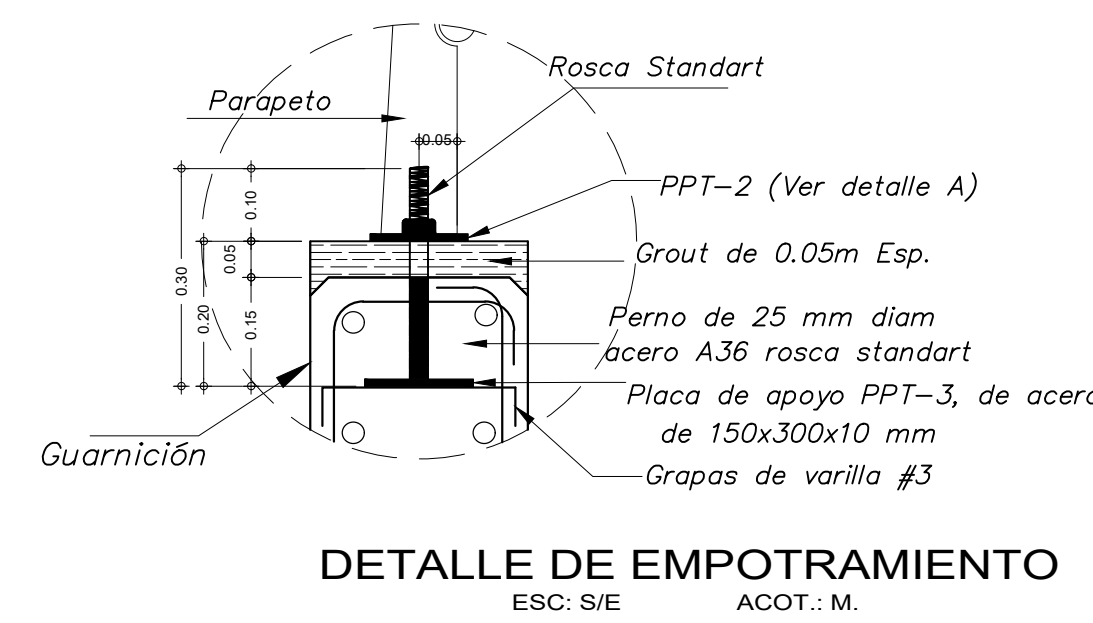
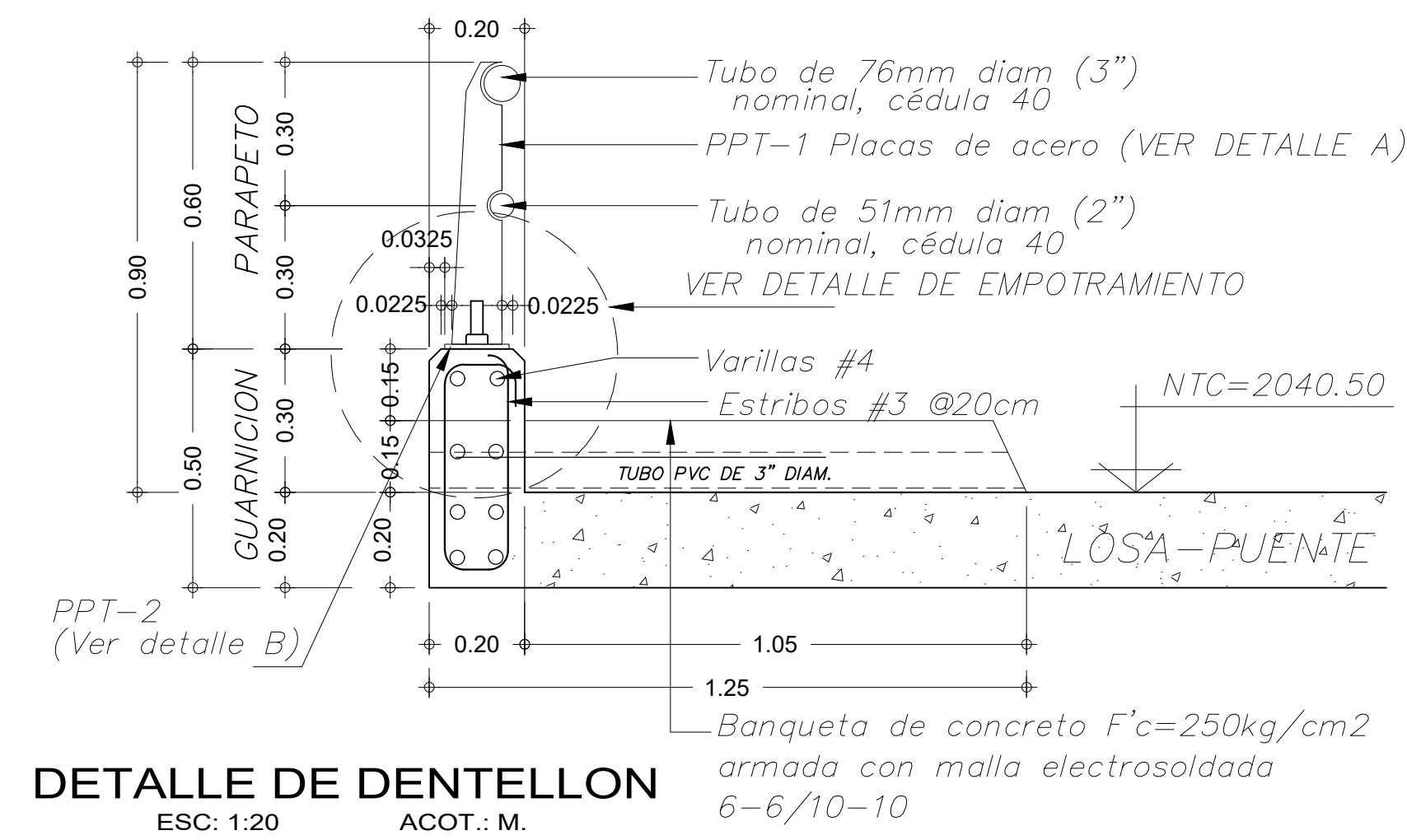
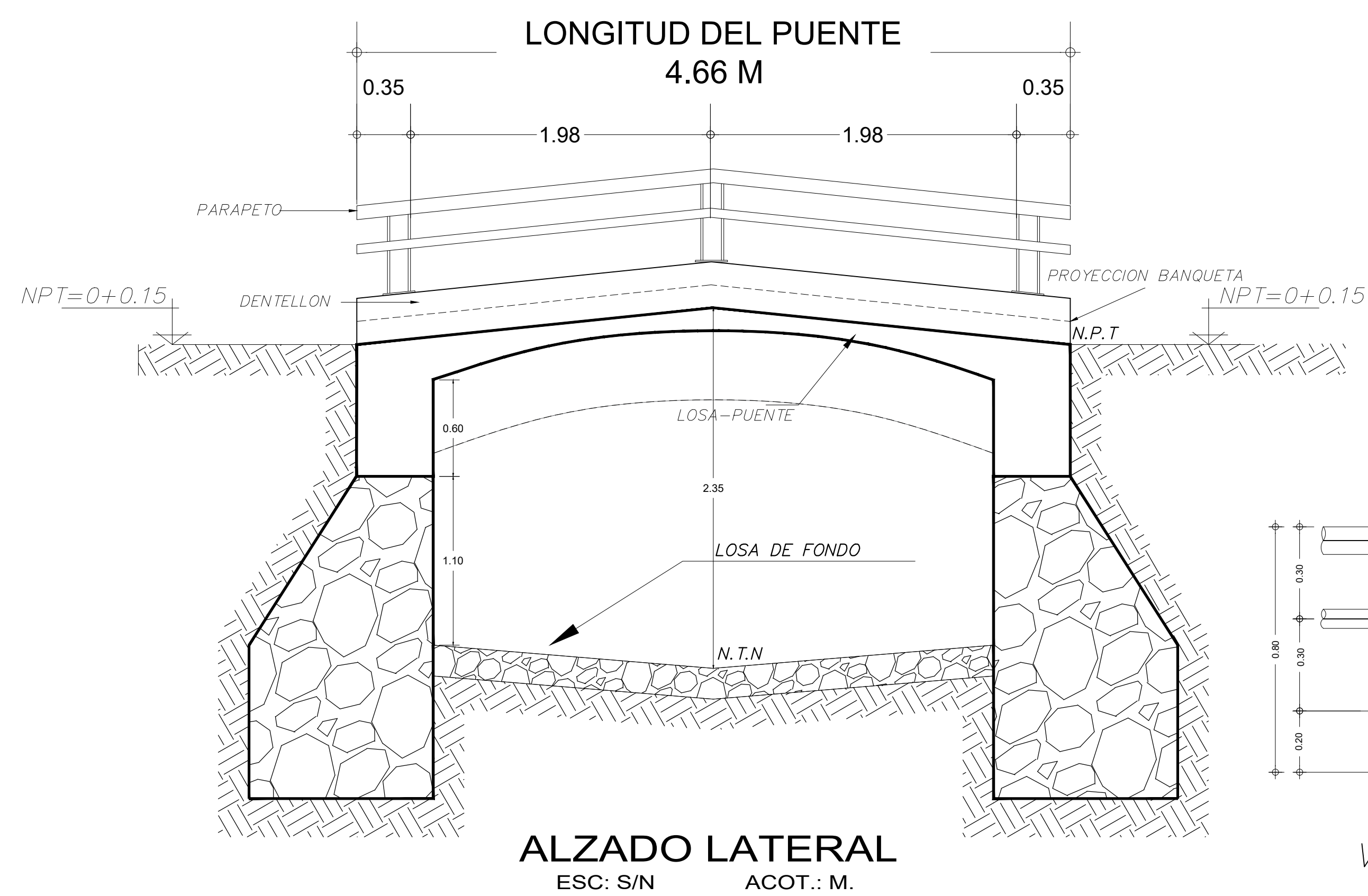
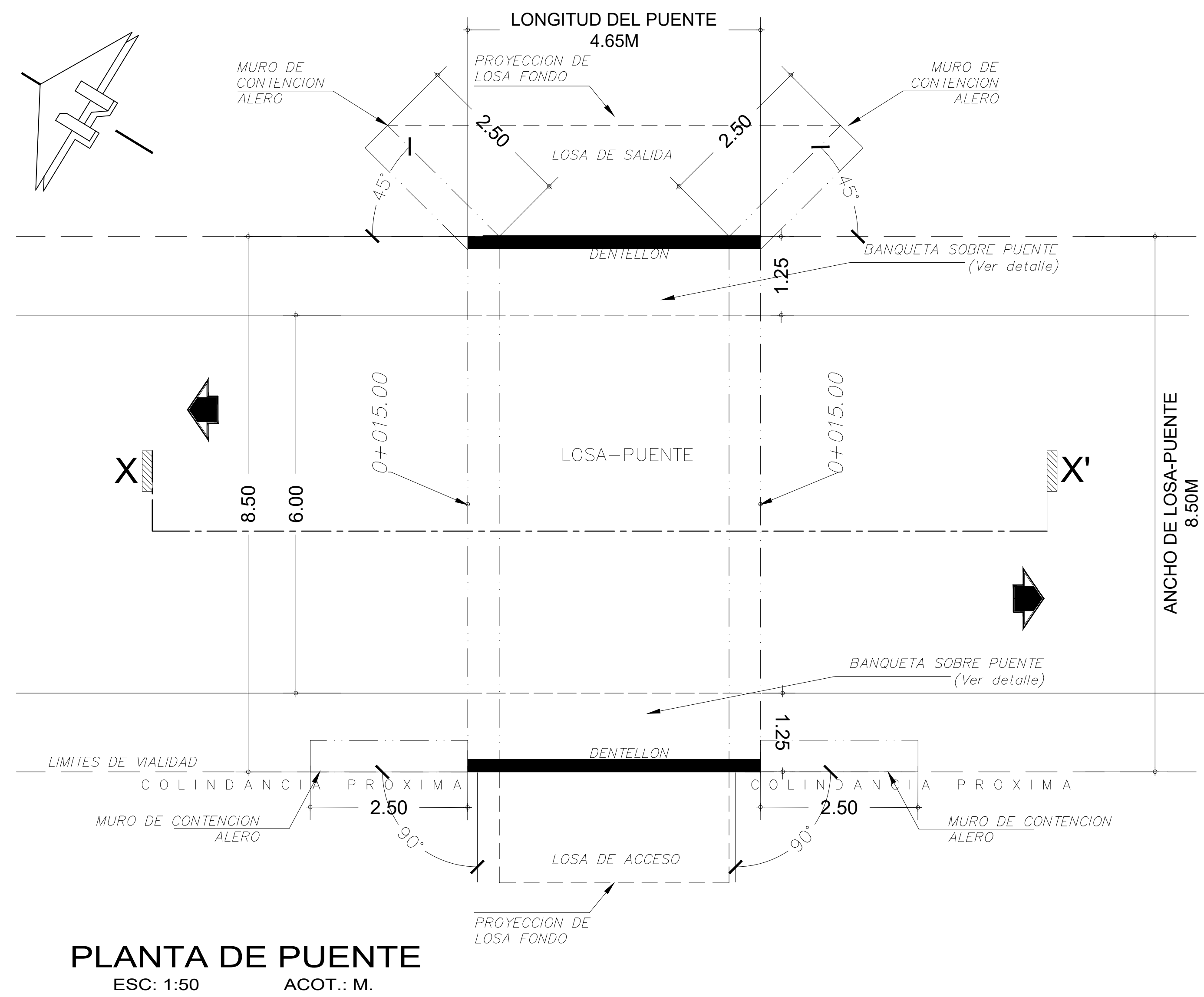
**D.R.O MUNICIPAL :**  
ARQ. ANTONIO VENTURA LAGUNAS

**PROYECTISTA :**  
ING. ANDRÉS CRUZ LARA.

**PLANO :**  
DETALLES ESTRUCTURALES DE PUENTE VEHICULAR

ESCALA : INDICADA  
ACOTACIÓN : METROS.  
FECHA : JULIO DEL 2024.

CLAVE:  
**B7-8**



**ESPECIFICACIONES GENERALES**

- EL CONTRATISTA SE SUJETARÁ A LAS DISPOSICIONES QUE SE MARCAN EN EL REGLAMENTO DE CONSTRUCCIONES DEL ESTADO DE OAXACA, LAS NORMAS TÉCNICAS COMPLEMENTARIAS APLICABLES Y LAS NORMAS OFICIALES MEXICANAS PARA LA PLANEACIÓN Y EJECUCIÓN DE LOS TRABAJOS. PRINCIPALMENTE LAS SIGUIENTES:

- NOM-004-STPS-1999
- NOM-006-STPS-2000
- NOM-009-STPS-2011
- NOM-017-STPS-2008
- NOM-030-STPS-2009
- NOM-031-STPS-2011

RECORDÁNDOLE QUE EL DESCONOCIMIENTO DE LAS MISMAS, NO LO EXIME DE LA RESPONSABILIDAD AL NO APLICARLAS.

- EN CASO DE DIFERENCIA ENTRE MEDIDAS SEGÚN ESCALA Y COTAS, RESPÉTENSE ESTAS ÚLTIMAS.

- LAS COTAS RIGEN AL DIBUJO.

- PARA CUALQUIER MODIFICACIÓN O ADECUACIÓN A ESTE PLANO, SOLICÍTESE AUTORIZACIÓN POR ESCRITO A LA REGIDURÍA DE OBRAS PÚBLICAS.



**H. AYUNTAMIENTO DE SALINA CRUZ, OAXACA**  
"EN UNIDAD AVANZAMOS"

**PROYECTO:**  
CONSTRUCCIÓN DE BANQUETAS Y GUARNICIONES EN LA CALLE PRINCIPAL. COL. GUADALUPE HINOJOSA.

**PRESIDENTE MUNICIPAL:**  
C. DANIEL MÉNDEZ SOSA.

**REGIDORA DE OBRA:**  
ARQ. ADELA MORENO MENDOZA.

**DIRECTOR DE OBRAS:**  
ING. GUSTAVO DOMÍNGUEZ MORALES.

**D.R.O MUNICIPAL:**  
ARQ. ANTONIO VENTURA LAGUNAS

**PROYECTISTA:**  
ING. ANDRES CRUZ LARA.

**PLANO:**  
DETALLES CONSTRUCTIVOS DE PUENTE VEHICULAR

**ESCALA:** INDICADA  
**ACOTACIÓN:** METROS.  
**FECHA:** JULIO DEL 2024.

**CLAVE:**  
**B8-8**