



H. AYUNTAMIENTO MUNICIPAL CONSTITUCIONAL DE SALINA CRUZ, OAX.



2022-2024 SUMARIO

Nº.009




SALINA CRUZ
En Unidad Avanzamos
GOBIERNO MUNICIPAL
2022 - 2024



GACETA

MUNICIPAL



**GACETA MUNICIPAL DEL H. AYUNTAMIENTO DE
SALINA CRUZ, OAXACA NÚMERO 009**

CONTENIDO DE LA PUBLICACIÓN

SINDICATURA DE PROCURACIÓN Y HACENDARIA

COMUNICADO: SECCIÓN ADMINISTRATIVA DEL FUNDO LEGAL

**Pág.
3**

A LA OPINIÓN PÚBLICA

LA QUE SUSCRIBE C. CIBELES CHIÑAS DE LA CRUZ, SINDICA PROCURADORA Y HACENDARIA, JEFA DE LA SECCIÓN ADMINISTRATIVA DEL FUNDO LEGAL DE ESTA CIUDAD Y PUERTO DE SALINA CRUZ, OAXACA:



COMUNICA

QUE LOS SOLICITANTES QUE A CONTINUACIÓN SE ENLISTAN TIENEN EN POSESIÓN PREDIOS QUE ESTÁN COMPRENDIDOS DENTRO DEL FUNDO LEGAL DE ESTE MUNICIPIO CON LAS MEDIDAS Y COLINDANCIAS RECTIFICADAS; DE LOS CUALES SE SOLICITA SU REGULARIZACIÓN.

059.- ROSA ISELA MARTÍNEZ MENDOZA PRIMERO DE MAYO
AL NORTE: EN 20.00 MTS. COLINDA CON CALLEJON DE 2.00 MTS. DE ANCHO. **AL SUR:** EN 15.79 MTS. COLINDA CON ISABEL CRISTINA SILVA BLANCO. **ESTE:** EN 18.10 MTS. COLINDA CON EDUARDO MARTÍNEZ DOMÍNGUEZ. **AL OESTE:** EN 12.35 MTS. COLINDA CON CALLEJÓN 18 DE MARZO.

060.- ESGAR MÉNDEZ JIMNÉNEZ JESÚS RASGADO
AL NORTE: EN 18.00 MTS. COLINDA CON JOAQUIN RODRÍGUEZ FERNÁNDEZ. **AL SUR:** EN 18.00 MTS. COLINDA CON CALLEJÓN DE 2.00 MTS. DE ANCHO. **ESTE:** EN 10.00 MTS. COLINDA CON CALLE LÁZARO CÁRDENAS. **AL OESTE:** EN 10.00 MTS. COLINDA CON FABIOLA SÁNCHEZ LÓPEZ.

061.- MARÍA CIELO DÍAZ ARRIAGA SAN PABLO SUR
AL NORTE: EN 16.87 MTS. COLINDA CON RITA ONOFRE. **AL SUR:** EN 12.69 MTS. COLINDA CON CALLEJON "APOSENTO EL ALTO". **ESTE:** EN LÍNEA QUEBRADA DE NORESTE A SURESTE 4.80 MTS. MÁS 2.38 MÁS 4.00 MTS. COLINDA CON CALLEJÓN "APOSENTO EL ALTO". **AL OESTE:** EN 13.08 MTS. COLINDA CON CONSTANTINA FLORES.

062.- LILIANA ESCOBAR MARTÍNEZ MORELOS
AL NORTE: EN 11.50 MTS. COLINDA CON MARYELDI GARCÍA SALINAS. **AL SUR:** EN LINEA QUEBRADA DE ESTE A NOROESTE 8.78 MTS. MÁS 2.14 MTS. MÁS 3.50 MTS. COLINDA CON CALLEJÓN ARTÍCULO 123. **ESTE:** EN 16.00 MTS. COLINDA CON AURIA EDITH VALDIVIESO LUCERO. **AL OESTE:** EN 9.43 MTS. COLINDA CON ALICIA RUIZ MENDOZA Y LUIS ALBERTO RUIZ MENDOZA.

063.- CHRISTIAN DANIEL PINEDA INFANZÓN SAN PABLO NORTE
AL NORTE: EN 7.21 MTS. COLINDA CON AVENIDA COSTERA. **AL SUR:** EN 11.78 MTS. COLINDA CON ENEDINO PÉREZ RAMÍREZ. **ESTE:** EN 18.20 MTS. COLINDA CON LUCÍA DEL CARMEN INFANZÓN URBIETA. **AL OESTE:** EN 18.20 MTS. COLINDA CON ARCADIO CONSTANTINO LEÓN.

064.- JULIO CÉSAR MALDONADO GIJON MIRAMAR
AL NORTE: EN 1.00 MTS. MÁS INFLEXIÓN AL SURESTE DE 17.00 MTS. COLINDA CON CALLE HIDALGO. **AL SUR:** EN 44.51 MS. COLINDA CON JHONATAN AGUILAR JIMÉNEZ. **ESTE:** EN 63.72 MTS. COLINDA CON CAUCE DE ARROYO. **AL OESTE:** EN 53.37 MTS. COLINDA CON GABINO GIJON HINOJOSA Y TERESA GIJON HINOJOSA.



065.- CANDIDO RAMIREZ VÁZQUEZ **SAN PABLO NORTE**
AL NORTE: EN 20.00 MTS. COLINDA CON EMILIO GARCÍA GARCÍA. **AL**
SUR: EN 20.00 MTS. COLINDA CON ELVIA JUANA AGUILAR MORENO.
ESTE: EN 10.00 MTS. COLINDA CON AUSTREBERTO BASTIDA PÉREZ.
AL OESTE: EN 10.50 MTS. COLINDA CON CALLE MIRADOR.

066.- SERGIO MARTÍNEZ AVENDAÑO **SAN PABLO NORTE**
AL NORTE: EN 16.00 MTS. COLINDA CON PATRICIA DE FATIMA
BARRERA SÁNCHEZ. **AL SUR:** EN 16.00 MTS. COLINDA CON EDGAR
IVÁN DOMÍNGUEZ ANTONIO. **ESTE:** EN 14.15 MTS. COLINDA CON CELESTINO JIMÉNEZ MORELOS. **AL**
OESTE: EN 13.00 MTS. COLINDA CON CALLE BOLIVAR DE 6.00 MTS. DE ANCHO.

067.- FILADELFA ORTIZ MARTÍNEZ **BARRIO ESPINAL**
AL NORTE: EN 18.40 MTS. COLINDA CON PASO DE SERVIDUMBRE DE 2.00 MTS. DE ANCHO Y ISIDRA
CRUZ GALLEGOS. **AL SUR:** EN 20.50 MTS. COLINDA CON SILVIA RÍOS JULIÁN. **ESTE:** DE NORTE A
SURESTE 6.02 MTS. MÁS INFLEXIÓN AL SUROESTE 20.00 MTS. COLINDA CON RUFINO GONZÁLEZ
HERNÁNDEZ Y MARÍA ISABEL HERNÁNDEZ RIVERA. **AL OESTE:** DE NORTE A SUR 2.70 MÁS INFLEXIÓN
AL OESTE DE 0.40 MTS. MÁS INFLEXIÓN AL SUR DE 7.30 MTS. MÁS INFLEXIÓN AL OESTE DE 1.50 MTS.
MÁS INFLEXIÓN AL SUR DE 5.00 MTS. COLINDA CON DAVID VÁZQUEZ CRUZ.

068.- JOVITA PENSAMIENTO ARMENTO **SAN MARTÍN**
AL NORTE: EN 13.74 MTS. COLINDA CON PEDRO FLORES REY. **AL SUR:** EN 17.00 MTS. COLINDA CON
HILDEBERTO JUÁREZ CORTÉS. **ESTE:** EN 22.00 MTS. COLINDA CON CALLE PRIMERO DE MAYO. **AL**
OESTE: EN 21.54 MTS. COLINDA CON IRMA CRUZ GARCÍA.

069.- MANUEL Y YESSICA LÓPEZ NOYOLA, **GUADALUPE**
ISAÍAS ARELLANES NOYOLA, PEDRO ESCAMILLA NOYOLA.
AL NORTE: EN 18.28 MTS. COLINDA CON PROPIEDAD FEDERAL (FARO). **AL SUR:** EN 2.41 MTS.
COLINDA CON CALLEJÓN DE 2.17 MTS. DE ANCHO. **ESTE:** EN 5.23 MTS. MÁS INFLEXIÓN AL SUROESTE
DE 14.81 MTS. COLINDA CON CALLE ABASOLO. **AL OESTE:** DE NORTE A SUROESTE 4.56 MTS. MÁS
INFLEXIÓN AL SUR DE 17.91 MTS. COLINDA CON KAREN MILITZA CRUZ LÓPEZ Y CALLEJÓN DE 1.45
MTS. DE ANCHO.

070.- MARIO RITO JIMÉNEZ **SAN MARTÍN**
AL NORTE: EN 20.67 MTS. COLINDA CON CALLE MINA DE 5.00 MTS. DE ANCHO. **AL SUR:** EN 21.30 MTS.
COLINDA CON ARTURA CRUZ VÁSQUEZ. **ESTE:** EN 29.21 MTS. COLINDA CON MARIO RITO OSORIO.
AL OESTE: EN 28.48 MTS. COLINDA CON ABIGAIL AVENDAÑO FLORES.

071.- MARÍA DELIA PÉREZ DOMÍNGUEZ **LA SOLEDAD**
AL NORTE: EN 23.00 MTS. COLINDA CON LUIS GONZAGA CASTILLO PETRIKOWSKI. **AL SUR:** EN 24.00
MTS. COLINDA CON CECILIA BAUTISTA MARTÍNEZ. **ESTE:** EN 12.00 MTS. COLINDA CON CALLEJÓN DE
2.00 MTS. DE ANCHO. **AL OESTE:** EN 8.00 MTS. COLINDA CON QUINTILIANO CONTRERAS.

072.- MIRIAM YAMILETH JARQUÍN MATÍAS **LOS PINOS**
AL NORTE: EN 12.00 MTS. COLINDA CON IRMA BALEDO ZARAGOZA Y ROSALBA BALEDO ZARAGOZA.
AL SUR: EN 18.30 MTS. COLINDA CON CALLEJÓN DE 2.00 MTS. DE ANCHO. **ESTE:** EN 21.30 MTS.
COLINDA CON CALLE CIRCUNVALACIÓN. **AL OESTE:** EN 21.30 MTS. COLINDA CON MARÍA EUGENIA
VÁSQUEZ BALEDO.

073.- YOLANDA RAMIREZ SOSA **5 DE FEBRERO**
AL NORTE: EN 14.60 MTS. COLINDA CON MARÍA ROSALBA JIMÉNEZ. **AL SUR:** EN 16.50 MTS. COLINDA
CON CALLEJÓN EL HORMIGÓN. **ESTE:** EN 19.50 MTS. COLINDA CON MARÍA LUISA NATAREN
VELÁSQUEZ. **AL OESTE:** EN 30.68 MTS. COLINDA CON CALLEJÓN EL PARAÍSO.

074.- BALDOMERO CRUZ SANGINES

MORELOS

AL NORTE: EN 22.71 MTS. COLINDA CON EMILIANA SANTIAGO GARCÍA Y ERASTO RAMIREZ RODRIGUEZ. **AL SUR:** EN LINEA QUEBRADA DE ESTE A SURESTE 6.42 MTS. MÁS 3.80 MTS. MÁS 12.30 MTS. COLINDA CON AMELIA CRUZ SANGINES. **ESTE:** EN 5.34 MTS. COLINDA CON MARÍA DE LOURDES CRUZ SANGINES. **AL OESTE:** EN 10.60 MTS. COLINDA CON CALLE TOCUELA MÁS INFLEXIÓN AL SURESTE DE 5.50 MTS. COLINDA CON CALLE TOCUELA.



075.- BULMARO CRUZ SANGINES

MORELOS

AL NORTE: EN 12.70 MTS. COLINDA CON CASILDO RAMIREZ. **AL SUR:** EN 16.40 MTS. COLINDA CON MARÍA DE LOURDES SANGINES. **ESTE:** EN 6.88 MTS. COLINDA CON BERNABÉ FIGUEROA CRUZ Y PASO DE SERVIDUMBRE DE 2.00 MTS. DE ANCHO. **AL OESTE:** EN 9.40 MTS. COLINDA CON ERASTO RAMIKREZ RODRIGUEZ.

076.- MARÍA DE LOURDES CRUZ SANGINES

MORELOS

AL NORTE: EN 16.40 MTS. COLINDA CON BULMARO CRUZ SANGINES. **AL SUR:** EN 13.30 MTS. COLINDA CON AMELIA CRUZ SANGINES. **ESTE:** EN LÍNEA QUEBRADA DE NORTE A SUR 1.18 MTS. MÁS 9.50 MTS. COLINDA CON PASO DE SERVIDUMBRE Y BERNABÉ FIGUEROA CRUZ. **AL OESTE:** DE NORTE A SUR 5.67 MTS. MÁS INFLEXIÓN AL ESTE DE 5.34 MTS. MÁS INFLEXIÓN AL SUROESTE DE 6.42 MTS. COLINDA CON ERASTO RAMIREZ RODRIGUEZ Y BALDOMERO CRUZ SANGINES.

077.- AMELIA CRUZ SANGINES

MORELOS

AL NORTE: EN 13.30 MTS. MÁS INFLEXIÓN AL SURESTE DE 5.08 MTS. COLINDA CON MARÍA DE LOURDES CRUZ SANGINES Y PASO DE SERVIDUMBRE. **AL SUR:** DE ESTE A SUROESTE 11.86 MTS. MÁS INFLEXIÓN AL NOROESTE 12.30 MTS. COLINDA CON CALLE BELISARIO DOMÍNGUEZ Y BALDOMERO CRUZ SANGINES. **ESTE:** EN 5.38 MTS. COLINDA CON CALLE BELISARIO DOMÍNGUEZ. **AL OESTE:** 3.80 MTS. COLINDA CON BALDOMERO CRUZ SANGINES.

078.- BERNABÉ FIGUEROA CRUZ

MORELOS

AL NORTE: EN 7.38 MTS. MÁS INFLEXIÓN AL SURESTE 3.16 MTS. COLINDA CON SANTOS FUENTES Y PASO DE SERVIDUMBRE. **AL SUR:** EN 1.76 MTS. COLINDA CON PASO DE SERVIDUMBRE. **ESTE:** EN 18.11 MTS. COLINDA CON CALLE BELISARIO DOMÍNGUEZ. **AL OESTE:** EN 6.88 MTS. MÁS INFLEXIÓN AL ESTE DE 2.00 MTS. MÁS INFLEXIÓN AL SURESTE DE 9.50 MTS. COLINDA CON BULMARO CRUZ SANGINES Y PASO DE SERVIDUMBRE.

079.- EMILIO GARCÍA GARCÍA

SAN PABLO NORTE

AL NORTE: EN 20.04 MTS. COLINDA CON CALLEJÓN AMÉRICA. **AL SUR:** EN 20.00 MTS. COLINDA CON CÁNDIDO RAMIREZ VELÁZQUEZ. **ESTE:** EN 10.00 MTS. COLINDA CON AUSTREBERTO BASTIDA PÉREZ. **AL OESTE:** EN 10.50 MTS. COLINDA CON CALLE MIRADOR.

080.- CHRISTIAN DE JESÚS FERNÁNDEZ SOSA

MORELOS

AL NORTE: EN 15.70 MTS. COLINDA CON SIDRONIO SOSA ZÁRATE. **AL SUR:** EN 13.44 MTS. COLINDA CON ESPERANZA RAMIREZ MORALES. **ESTE:** EN 8.23 MTS. COLINDA CON JUAN GONZÁLEZ. **AL OESTE:** EN 7.81 MTS. COLINDA CON CALLEJÓN BENITO JUÁREZ.

081.- IGLESIA CRISTIANA INTERNACIONAL A.R.

LINDA VISTA

AL NORTE: EN 15.40 MTS. COLINDA CON ABIGAIL MARTÍNEZ MARTÍNEZ. **AL SUR:** EN 14.00 MTS. COLINDA CON JOSÉ ALBERTO ROMERO GARCÍA. **ESTE:** EN 14.25 MTS. COLINDA CON TERRENO BALDÍO. **AL OESTE:** EN 11.80 MTS. COLINDA CON CALLE REFORMA AGRARIA.

082.- ALMA ROSA NOLASCO

MORELOS

AL NORTE: EN 9.00 MTS. COLINDA CON RAYMUNDO REYES MARTIN. **AL SUR:** EN 12.90 MTS. COLINDA CON PAOLA BLANCO NOLASCO. **ESTE:** EN 6.72 MTS. COLINDA CON PAOLA BLANCO NOLASCO. **AL OESTE:** EN 13.85 MTS. COLINDA CON CALLEJÓN BENITO JUÁREZ.



083.- PAULA HERNÁNDEZ GÓMEZ SAN PABLO NORTE
AL NORTE: EN 12.80 MTS. COLINDA CON ANTONIA RAMIREZ. **AL SUR:**
EN 18.20 MTS. COLINDA CON CALLEJÓN SALAMANCA. **ESTE:** EN 25.10
MTS. COLINDA CON MARÍA EDITH BARRALES HERNÁNDEZ. **AL OESTE:**
EN 19.30 MTS. COLINDA CON MISAEL PÉREZ SALINAS.

084.- MARÍA EDITH BARRALES HERNÁNDEZ SAN PABLO NORTE
AL NORTE: EN 9.46 MTS. COLINDA CON ANTONIA RAMIREZ. **AL SUR:**
EN 18.28 MTS. COLINDA CON CALLEJON SALAMANCA. **ESTE:** EN 26.00
MTS. COLINDA CON CALLE 9 DE JULIO. **AL OESTE:** EN 20.95 MTS. COLINDA CON PAULA HERNÁNDEZ
GÓMEZ.

085.- PAOLA BLANCO NOLASCO MORELOS
AL NORTE: EN 11.60 MTS. COLINDA CON JUAN GALLEGOS. **AL NORESTE:** EN 9.00 MTS. MÁS QUIEBRE
DE 6.65 MTS. COLINDA CON CALLEJÓN SANTO TOMÁS QUEBRADA. **SUR:** EN 18.50 MTS. COLINDA CON
CALLE CONSTANCIA. **SUROESTE:** EN 2.00 MTS. COLINDA CON CALLEJÓN BENITO JUÁREZ MÁS
QUIEBRE DE 12.90 MTS. MÁS 6.72 MTS. COLINDA CON ANA ROSA NOLASCO. **AL OESTE:** EN 9.90 MTS.
MÁS INFLEXION DE 4.00 MTS. COLINDA CON RAYMUNDO REYES MARTÍNEZ.

086.- NANCY PATRICIA SANCHEZ HERNÁNDEZ SAN MARTÍN
AL NORTE: EN 8.50 MTS. COLINDA CON ADELAIDA FLORES. **AL SUR:** EN 8.00 MTS. COLINDA CON
CALLEJÓN DE 3.00 MTS. DE ANCHO. **ESTE:** EN 13.90 MTS. COLINDA CON SECUNDINO FLORES. **AL**
OESTE: EN 12.30 MTS. COLINDA CON MOISÉS AVENDAÑO.

087.- PAUDA CARO FUENTEVILLA LA SOLEDAD
AL NORTE: EN 20.00 MTS. COLINDA CON WENDI DEL ROSARIO CHIÑAS. **AL SUR:** EN 20.00 MTS.
COLINDA CON CALLE SIN NOMBRE DE 7.00 MTS. DE ANCHO. **ESTE:** EN 20.00 MTS. COLINDA CON
CALLE SIN NOMBRE DE 6.00 MTS. DE ANCHO. **AL OESTE:** EN 20.00 MTS. COLINDA CON CALLEJON SIN
NOMBRE DE 5.00 MTS. DE ANCHO.

088.- MARIO MARQUEZ PÉREZ SAN MIGUELITO
AL NORTE: EN 22.77 MTS. COLINDA CON ALICIA ZÁRATE ZÁRATE. **AL SUR:** EN 15.00 MTS. COLINDA
CON CALLE HIDALGO DE 6.00 MTS. DE ANCHO. **ESTE:** EN 8.30 MTS. MÁS INFLEXIÓN DE 5.35 MTS. MÁS
17.00 MTS. COLINDA CON MARÍA CRISTINA. **AL OESTE:** EN 17.50 MTS. COLINDA CON CALLE BENITO
JUÁREZ DE 8.00 MTS. DE ANCHO.

089.- JORGE ANTONIO SALINAS RITO MORELOS
AL NORTE: EN 15.30 MTS. COLINDA CON GRACIELA LÓPEZ DE HERNÁNDEZ. **AL SUR:** EN 10.52 MTS.
COLINDA CON CALLEJON SIN NOMBRE DE 2.00 MTS. DE ANCHO. **SURESTE:** EN 5.71 MTS. COLINDA
CON CALLEJÓN SIN NOMBRE. **AL ESTE:** EN 13.60 MTS. COLINDA CON CALLEJÓN SIN NOMBRE DE 3.00
MTS. DE ANCHO. **AL OESTE:** EN 16.85 MTS. COLINDA CON ANSELMO OSORIO.

090.- ARIANA OLMOS FLORES BARRIO SANTA ROSA
AL NORTE: EN 26.50 MTS. COLINDA CON CALLE ACAPULCO. **AL SUR:** EN 30.00 MTS. COLINDA CON
LUIS FLORES PÉREZ. **ESTE:** EN 4.40 MTS. MÁS QUIEBRE DE 1.70 MTS. MÁS 1.60 MTS. COLINDA CON
CALLEJÓN BENITO JUÁREZ. **AL OESTE:** EN 7.00 MTS. COLINDA CON JOSÉ FELIPE PÉREZ DÁVILA.

091.- MARÍA LOURDES CASTRO RAMIREZ MORELOS
AL NORTE: EN 12.75 MTS. COLINDA CON ATENÓGENES FLORES MARTÍNEZ. **AL SUR:** EN 12.67 MTS.
COLINDA CON ARROYO DE 2.50 MTS. DE ANCHO. **ESTE:** EN 16.20 MTS. COLINDA CON CALLEJÓN DE
2.00 MTS. DE ANCHO. **AL OESTE:** EN 22.40 MTS. COLINDA CON TERRENO BALDÍO.

LO ANTERIOR CON LA FINALIDAD DE QUE TODAS AQUELLAS PERSONAS QUE SE CONSIDEREN AFECTADAS POR LA REGULARIZACION DE DICHS PREDIOS SE PRESENTEN ANTE ESTA SINDICATURA MUNICIPAL A MI CARGO PARA MANIFESTAR LO QUE A DERECHO LE CORRESPONDA DENTRO DE LOS PRIMEROS DIEZ DIAS DE SU PUBLICACIÓN.



SALINA CRUZ, OAX. A 17 DE OCTUBRE DEL 2022.



ATENTAMENTE
"EL RESPETO AL DERECHO ES LA PAZ"



Cibeles Chinas
SINDICATURA
DE PROCURACIÓN
Y HACIENDA
SINDICO PROCURADOR Y HACENDARIO
JEFE DE LA SECCION ADMINISTRATIVA DEL
FUNDO LEGAL Oax.
2022-2024



ATENTAMENTE

“EL RESPETO AL DERECHO AJENO ES LA PAZ”



ARQ. DANIEL MÉNDEZ SOSA
PRESIDENTE MUNICIPAL
CONSTITUCIONAL DEL H. AYUNTAMIENTO
DE SALINA CRUZ, OAXACA.

**PRESIDENCIA
MUNICIPAL**
Mpio. Salina Cruz,
Dpto. Tehuantepec,
Oax.
2022-2024



LIC. LIZ ADRIANA VELÁSQUEZ ZARATE
SECRETARIA MUNICIPAL Y
DIRECTORA DE LA GACETA MUNICIPAL
DEL H. AYUNTAMIENTO DE SALINA CRUZ,
OAXACA.

**SECRETARÍA
MUNICIPAL**
Mpio. Salina Cruz,
Dpto. Tehuantepec,
Oax.
2022-2024

La presente hoja de firmas pertenece a la publicación No. 009 de la Gaceta Municipal del H. Ayuntamiento de Salina Cruz, Oaxaca, de fecha diecisiete de octubre del año dos mil veintidós, signada en el Municipio de Salina Cruz, Distrito de Tehuantepec, Estado de Oaxaca.