



H. AYUNTAMIENTO MUNICIPAL
CONSTITUCIONAL
DE SALINA CRUZ, OAX.



2022-2024
SUMARIO


Nº.015



SALINA CRUZ


En Unidad Avanzamos
GOBIERNO MUNICIPAL

2022 - 2024



GACETA

MUNICIPAL



**GACETA MUNICIPAL DEL H. AYUNTAMIENTO DE
SALINA CRUZ, OAXACA NÚMERO 015**

CONTENIDO DE LA PUBLICACIÓN

SINDICATURA DE PROCURACIÓN Y HACENDARIA

COMUNICADO: SECCIÓN ADMINISTRATIVA DEL FUNDO LEGAL

**Pág.
3**



LA QUE SUSCRIBE LIC. CIBELES CHIÑAS DE LA CRUZ, SINDICA PROCURADORA Y HACENDARIA, JEFA DE LA SECCIÓN ADMINISTRATIVA DEL FUNDO LEGAL DE ESTA CIUDAD Y PUERTO DE SALINA CRUZ, OAXACA:

COMUNICA

QUE LOS SOLICITANTES QUE A CONTINUACIÓN SE ENLISTAN TIENEN EN POSESIÓN PREDIOS QUE ESTÁN COMPRENDIDOS DENTRO DEL FUNDO LEGAL DE ESTE MUNICIPIO CON LAS MEDIDAS Y COLINDANCIAS RECTIFICADAS; DE LOS CUALES SE SOLICITA SU REGULARIZACIÓN.

171.- MARÍA TRINIDAD CASTILLEJOS VILLALOBOS LA SOLEDAD
AL NORTE: EN LÍNEA QUEBRADA DE OESTE A SURESTE 27.03 MTS. COLINDA CON ROMANA LÓPEZ FLORES. **AL SUR:** EN 17.60 MTS. COLINDA CON CALLE VENUSTIANO CARRANZA. **ESTE:** EN 27.14 MTS. COLINDA CON GABRIEL ANTONIO HERRERA NAVARRETE. **AL OESTE:** EN 34.61 MTS. COLINDA CON MARÍA MORALES PERALTA Y VERÓNICA GARCÍA RUIZ.

172.- CRISANTA ZAVALA VELÁZQUEZ LOMAS DE GALINDO
AL NORTE: EN 20.90 MTS. COLINDA CON MARIBEL ZÁRATE MÉNDOZA. **AL SUR:** EN 23.80 MTS. COLINDA CON TERESA PINEDA ZAVALA. **ESTE:** EN 11.50 MTS. COLINDA CON RÓMULO RAMÍREZ SÁNCHEZ. **AL OESTE:** EN 10.40 MTS. COLINDA CON NICANOR SANTIAGO.

173.- MARÍA BERTHA TERÁN OSORIO BARRIO NUEVO
AL NORTE: EN 10.00 MTS. COLINDA CON AMABLE SANTA ORTIZ SOBERANIS. **AL SUR:** EN 10.00 MTS. COLINDA CON FILOMENA FERMÍN HERNÁNDEZ. **ESTE:** EN 8.00 MTS. COLINDA CON NAYELI FILOMENA ESPINOZA SANTOS. **AL OESTE:** EN 8.00 MTS. COLINDA CON AVENIDA HIDALGO.

174.- ALFONSO BETANZOS AVENDAÑO SAN PABLO SUR
AL NORTE: EN 1.56 MTS. COLINDA CON JUVENTINO CORTAZAR BARRERA. **AL SUR:** EN 2.00 MTS. COLINDA CON JOSÉ RIVERA VELÁZQUEZ. **ESTE:** EN LÍNEA QUEBRADA DE NORTE A SUR 1.32 MTS. MÁS 9.45 MTS. COLINDA CON CALLE BENITO JUÁREZ. **AL OESTE:** EN 10.15 MTS. COLINDA CON ALFONSO BETANZOS AVENDAÑO.

175.- ELIZABETH MARTÍNEZ CASTAÑEDA JESÚS RASGADO
AL NORESTE: EN 27.50 MTS. COLINDA CON CALLEJÓN 8 DE DICIEMBRE DE 2.20 MTS. DE ANCHO. **AL SUROESTE:** EN 19.20 MTS. COLINDA CON GUADALUPE LEIJA MATEO. **SURESTE:** EN 19.69 MTS. COLINDA CON CALLE PORFIRIO DÍAZ DE 5.00 MTS. DE ANCHO. **AL NOROESTE:** EN 14.27 MTS. COLINDA CON ADOLFA AGUILAR FUENTES.

176.- MONSERRAT VILLALOBOS SANTIAGO JUQUILITA
AL NORESTE: EN LÍNEA QUEBRADA DE NORTE A NORESTE 5.38 MTS. MÁS 13.10 MTS. COLINDA CON PASO DE SERVIDUMBRE DE 4.00 MTS. DE ANCHO Y DIANA LÓPEZ LULE. **AL SUROESTE:** EN 21.56 MTS. COLINDA CON RAÚL CRUZ FLORES. **ESTE:** EN 8.38 MTS. COLINDA CON DIANA LÓPEZ LULE. **AL NOROESTE:** EN 7.40 MTS. COLINDA CON CALLE VERACRUZ.

177.- JESÚS ANTONIO HERNÁNDEZ VÁSQUEZ MIRAMAR
AL NORTE: EN 20.00 MTS. COLINDA CON CALLE DE LA CRUZ DE 8.00 MTS. DE ANCHO. **AL SUR:** EN 20.00 MTS. COLINDA CON JHONY MÉNDEZ PÉREZ. **ESTE:** EN 20.00 MTS. COLINDA CON CALLE SIN NOMBRE DE 8.00 MTS. DE ANCHO. **AL OESTE:** EN 20.00 MTS. COLINDA CON RITA TAPIA NAVARRO.



178.- ROSA MARTÍNEZ LÓPEZ

SAN PABLO SUR

AL NORESTE: EN 22.16 MTS. COLINDA CON FILOMENA FUENTES AGUILAR. **AL SUROESTE:** EN 11.87 MTS. COLINDA CON CALLE 16 DE SEPTIEMBRE DE 5.50 MTS. DE ANCHO. **SURESTE:** EN LÍNEA QUEBRADA DE NORTE A SUROESTE 18.34 MTS. MÁS 11.14 MTS. MÁS 4.21 MTS. MÁS 3.40 MTS. COLINDA CON EDWIN JAVIER FUENTES URQUIDI E ISELA CRUZ LEYVA. **AL OESTE:** EN LÍNEA QUEBRADA DE NOROESTE A SUR 3.67 MTS. + 3.74 MTS. + 28.39 MTS. + 1.19 MTS. COLINDA CON VIRGILIO LEYVA LÓPEZ.



179.- RAFAEL PAZARON GONZÁLEZ

LA SOLEDAD

AL NORTE: EN 31.75 MTS. COLINDA CON CALLE ADOLFO LÓPEZ MATEOS. **AL SUR:** EN 26.09 MTS. COLINDA CON TOMÁS AGUIRRE LUIS. **SURESTE:** EN 18.80 MTS. COLINDA CON CALLEJÓN SIN NOMBRE DE 4.00 MTS. DE ANCHO. **AL OESTE:** EN 14.15 MTS. COLINDA CON TERRENO DEL FUNDO LEGAL.

180.- ESTEBAN SOTO PARADA

PRIMERO DE MAYO

AL NORESTE: EN 19.37 MTS. COLINDA CON CAMPO DE LA COLONIA. **AL SUROESTE:** EN 18.30 MTS. COLINDA CON PROLONGACIÓN 18 DE MARZO. **SURESTE:** EN 12.00 MTS. COLINDA CON PROLONGACIÓN VENUSTIANO CARRANZA. **AL NOROESTE:** EN 19.78 MTS. COLINDA CON CANDELARIA ARELLANES SÁNCHEZ.

181.- CARLOS HUMBERTO MENDOZA MACÍAS

SAN PABLO NORTE

AL NORESTE: EN 29.48 MTS. COLINDA CON CALLEJÓN PARAISO DE 2.00 MTS. DE ANCHO. **AL SUROESTE:** EN 31.91 MTS. COLINDA CON CALLEJÓN MIRADOR. **SURESTE:** EN 27.26 MTS. COLINDA CON ROGELIO TERÁN ZÁRATE Y MARISOL ESCOBAR MACÍAS. **AL NOROESTE:** EN 16.30 MTS. COLINDA CON CALLEJÓN PARAISO DE 1.60 MTS. DE ANCHO.

182.- ESCUELA TELESECUNDARIA

LA SOLEDAD

AL NORTE: EN 40.80 MTS. COLINDA CON CALLEJÓN SIN NOMBRE. **AL SUR:** EN LÍNEA QUEBRADA DE ESTE A SUROESTE 18.84 MTS. MÁS 8.52 MTS. MÁS 43.05 MTS. COLINDA CON CALLE BENITO JUÁREZ Y CANCHA. **NORESTE:** EN LÍNEA QUEBRADA DE NORESTE A SUR 37.70 MTS. MÁS 13.36 MTS. MÁS 19.21 MTS. COLINDA CON CALLE VENUSTIANO CARRANZA. **AL OESTE:** DE OESTE A NORESTE 21.89 MTS. MÁS INFLEXIÓN AL NOROESTE 23.31 MTS. MÁS 10.50 MTS. COLINDA CON JARDÍN DE NIÑOS "GUIEXHOBA".

183.- ANTONIO ROSALES LÓPEZ

LOMAS DE GALINDO

AL NORTE: EN 12.22 MTS. COLINDA CON ESTEBAN ZÁRATE FLORES. **AL SUR:** EN 19.63 MTS. COLINDA CON CALLEJÓN SIN NOMBRE DE 5.00 MTS. DE ANCHO. **ESTE:** EN 19.89 MTS. COLINDA CON ELIZABETH LÓPEZ MARTÍNEZ. **AL NOROESTE:** EN 19.00 MTS. COLINDA CON CALLE 12 DE MAYO.

184.- TEODORO SANTAMARÍA CRUZ

JESÚS RASGADO

AL NORESTE: EN 17.22 MTS. COLINDA CON CALLE 8 DE OCTUBRE. **AL SUROESTE:** EN 17.11 MTS. COLINDA CON EPIFANIA MENDOZA MARTÍNEZ Y ANICETA MENDOZA CORTÉS. **SURESTE:** EN 12.40 MTS. COLINDA CON MARIANA SANTAMARÍA SANTIAGO. **AL NOROESTE:** EN 11.84 MTS. COLINDA CON CALLEJÓN 16 DE OCTUBRE DE 3.00 MTS. DE ANCHO.

185.- ADELINA CRUZ GARCÍA

SAN PABLO NORTE

AL NORTE: EN 15.15 MTS. COLINDA CON MARÍA ENRIQUETA MATUS CORTAZA. **AL SUR:** EN 12.98 MTS. COLINDA CON NOÉ AGUILAR REYES. **ESTE:** EN 14.97 MTS. COLINDA CON CALLE MIRAMAR DE 7.00 MTS. DE ANCHO. **AL OESTE:** EN 14.25 MTS. COLINDA CON NACIRA CRUZ GÓMEZ.

186.- DANIA LUCÍA GUTIÉRREZ ZUMOHANO

BARRIO JUÁREZ

AL NORESTE: EN 22.00 MTS. COLINDA CON ABRAHAM ANTONIO HERNÁNDEZ. **AL SUROESTE:** EN LÍNEA QUEBRADA DE SUR A SUROESTE 13.00 MTS. MÁS 13.00 MTS. COLINDA CON AVENIDA PUERTO ANGEL DE 6.50 MTS. DE ANCHO. **SURESTE:** EN 18.11 MTS. COLINDA CON CALLEJÓN SIN NOMBRE DE 2.00 MTS. DE ANCHO. **AL NOROESTE:** EN 5.70 MTS. COLINDA CON ABRAHAM ANTONIO HERNÁNDEZ.



187.- ANGEL PASCUAL AVENDAÑO

MORELOS

AL NORESTE: EN 18.62 MTS. COLINDA CON MAGDA NORMA PASCUAL AVENDAÑO. **AL SUROESTE:** EN 21.49 MTS. COLINDA CON GILBERTO ARELLANO GABÓN. **SURESTE:** EN 7.95 MTS. COLINDA CON EDITH PASCUAL AVENDAÑO. **AL NOROESTE:** EN 7.69 MTS. COLINDA CON CALLE ANÁHUAL DE 3.00 MTS. DE ANCHO.

188.- GLADYS DEL CARMEN SOSA

BARRIO JUÁREZ

AL NORESTE: EN 8.28 MTS. COLINDA CON DOMINGA GARCÍA SOSA. **AL SUROESTE:** EN 12.41 MTS. COLINDA CON EDILMA VIGIL BAILEY. **SURESTE:** EN LÍNEA QUEBRADA DE ESTE A SURESTE 2.40 MTS. MÁS 1.86 MTS. MÁS 2.62 MTS. MÁS 8.23 MTS. COLINDA CON DOMINGA GARCÍA SOSA Y EDILMA VIGIL BAILEY. **AL NOROESTE:** EN 11.88 MTS. COLINDA CON CALLE PERIFÉRICO DE 7.50 MTS. DE ANCHO.

189.- SELENE VAZQUEZ TOLEDO

VICENTE GUERRERO

AL NORTE: EN 22.53 MTS. COLINDA CON ESTELA RAMIREZ FUENTES. **AL SUR:** EN 24.24 MTS. COLINDA CON MARÍA DE LA PAZ VÁZQUEZ CHIÑAS. **ESTE:** EN 20.05 MTS. COLINDA CON TERRENO DEL FUNDO LEGAL. **AL OESTE:** EN 20.96 MTS. COLINDA CON CALLEJÓN PERÚ DE 3.20 MTS. DE ANCHO.

190.- MAGDA NORMA PASCUAL AVENDAÑO

MORELOS

AL NORESTE: EN 15.80 MTS. COLINDA CON USIEL PASCUAL JIMÉNEZ. **AL SUROESTE:** EN 18.62 MTS. COLINDA CON ANGEL PASCUAL AVENDAÑO. **SURESTE:** EN 7.95 MTS. COLINDA CON EDITH PASCUAL AVENDAÑO. **AL NOROESTE:** EN 7.69 MTS. COLINDA CON CALLE ANÁHUAC DE 3.00 MTS. DE ANCHO.

191.- SANTOS TEÓDULO PÉREZ ROSALES

BARRIO JUÁREZ

AL NORESTE: EN LÍNEA QUEBRADA DE NORTE A NORESTE 2.30 MTS. MÁS 13.87 MTS. COLINDA CON PASO DE SERVIDUMBRE DE 1.00 M. DE ANCHO. **AL SUROESTE:** EN 3.86 MTS. COLINDA CON PERIFÉRICO BARRIO JUÁREZ. **SURESTE:** EN 23.03 MTS. COLINDA CON SANTOS TEÓDULO PÉREZ ROSALES. **AL NOROESTE:** EN LÍNEA QUEBRADA DE NORTE A NOROESTE 14.88 MTS. MÁS 3.41 MTS. MÁS 4.63 MTS. COLINDA CON PERIFÉRICO JUÁREZ.

192.- LUCÍA MONTERO MONTERO

SAN MARTÍN

AL NORESTE: EN 21.10 MTS. COLINDA CON CALLEJÓN SIN NOMBRE DE 2.00 MTS. DE ANCHO. **AL SUR:** EN 16.17 MTS. COLINDA CON ALFREDO PIÑÓN DE LA ROSA. **ESTE:** EN 20.50 MTS. COLINDA CON VÍCTOR MANUEL AVENDAÑO CAMPOS. **AL OESTE:** EN 28.70 MTS. COLINDA CON CALLEJÓN SIN NOMBRE DE 7.00 MTS. DE ANCHO.

193.- FELIPE DÍAZ GARCÍA

LA SOLEDAD

AL NORTE: EN 13.09 MTS. COLINDA CON CALLE ANASTASIO BUSTAMANTE. **AL SUR:** DE ESTE A SUROESTE 6.15 MTS. MÁS INFLEXIÓN AL SUR DE 2.58 MTS. MÁS INFLEXIÓN AL OESTE DE 3.50 MTS. MÁS INFLEXIÓN AL NORTE DE 2.50 MTS. MÁS INFLEXIÓN AL OESTE DE 1.50 M. COLINDA CON ARIANA DÍAZ RUIZ Y PASO DE SERVIDUMBRE DE 1.00 M. DE ANCHO. **ESTE:** EN 20.50 MTS. COLINDA CON VÍCTOR MANUEL AVENDAÑO CAMPOS. **AL OESTE:** EN LÍNEA QUEBRADA DE NORTE A SUR 1.04 M. MÁS 1.34 M. MÁS 3.83 M. MÁS 0.66 M. MÁS 4.64 MTS. COLINDA CON PASO DE SERVIDUMBRE DE 1.00 M. DE ANCHO.

194.- H. AYUNTAMIENTO MUNICIPAL CONSTITUCIONAL

SAN PABLO NORTE

AL NOROESTE: EN 39.84 MTS. COLINDA CON CALLE 21 DE JULIO. **AL SUR:** EN 13.34 MTS. COLINDA CON CAUCE DE ARROYO. **SURESTE:** EN LÍNEA QUEBRADA DE ESTE A SURESTE 21.83 MTS. MÁS 9.74 MTS. COLINDA CON CAUCE DE ARROYO.

195.- H. AYUNTAMIENTO MUNICIPAL CONSTITUCIONAL

SAN PABLO NORTE

AL NORESTE: EN 4.50 MTS. COLINDA CON CAUCE DE ARROYO. **AL SUROESTE:** EN 3.04 MTS. COLINDA CON CAUCE DE ARROYO. **SURESTE:** EN 14.30 MTS. COLINDA CON VICTORIA ESCOJIDO ANDRÉS. **NOROESTE:** EN 14.90 MTS. COLINDA CON AVENIDA 5 DE MAYO.



196.- H. AYUNTAMIENTO MUNICIPAL CONSTITUCIONAL

SAN PABLO NORTE

AL NORESTE: EN 18.45 MTS. COLINDA CON DOLORES ENRIQUEZ JOSEFINA. **AL SUROESTE:** EN 13.81 MTS. COLINDA CON CALLE 2 DE OCTUBRE. **SURESTE:** DE ESTE A SURESTE 15.00 MTS. MÁS INFLEXIÓN AL NORESTE 16.50 MTS. COLINDA CON NOÉ AGUILAR REYES. **NOROESTE:** EN LÍNEA QUEBRADA DE NORTE A NOROESTE 15.06 MTS. MÁS 16.50 MTS. COLINDA CON CAUCE DE ARROYO.



197.- H. AYUNTAMIENTO MUNICIPAL CONSTITUCIONAL

SAN PABLO NORTE

AL NORTE: EN 5.40 MTS. COLINDA CON AIDA GARCÍA TRUJILLO. **AL SUR:** EN 6.50 MTS. COLINDA CON ESCURRIMIENTO PLUVIAL. **ESTE:** 17.40 MTS. COLINDA CON CALLEJÓN EL MOLINO. **OESTE:** EN 17.40 MTS. COLINDA CON ESCURRIMIENTO PLUVIAL.

198.- LORENZO ALTAMIRANO ROSALES

BARRIO SAN FRANCISCO

AL NORTE: EN 19.32 MTS. COLINDA CON PROLONGACIÓN PROGRESO. **AL SUROESTE:** EN 27.35 MTS. COLINDA CON ANGELINA SANTIAGO BALTASAR. **ESTE:** EN LÍNEA QUEBRADA DE NORTE A SUR 6.19 MTS. MÁS 16.30 MTS. COLINDA CON PROLONGACIÓN PROGRESO. **AL OESTE:** EN LÍNEA QUEBRADA DE NORTE A NOROESTE 5.91 MTS. MÁS 5.05 MTS. MÁS 3.90 MTS. MÁS 8.04 MTS. COLINDA CON CALLE MANZANILLO Y ANGELINA SANTIAGO BALTASAR.

199.- JUAN FUENTES ZÁRATE

SAN PABLO SUR

AL NORESTE: EN LÍNEA QUEBRADA DE NORTE A NORESTE 10.00 MTS. MÁS 1.50 MTS. COLINDA CON MIDALIA SANTIAGO DOMINGUEZ. **AL SUROESTE:** EN LÍNEA QUEBRADA DE SUR A SUROESTE 6.70 MTS. MÁS 10.90 MTS. COLINDA CON CALLEJÓN LAS HADAS QUE INICIA EN 2.00 M. DE ANCHO Y TERMINA EN 3.75 M. DE ANCHO. **SURESTE:** EN LÍNEA QUEBRADA DE ESTE A SURESTE 5.06 MTS. MÁS 4.55 MTS. MÁS 3.50 MTS. MÁS 2.05 MTS. MÁS 4.80 MTS. COLINDA CON CALLEJÓN SIN NOMBRE DE 1.50 M. DE ANCHO Y YANELI FUENTES PAZ. **AL NOROESTE:** EN 23.97 MTS. COLINDA CON AQUILINO FUENTES ZÁRATE.

200.- YANELI FUENTES PAZ

SAN PABLO SUR

AL NOROESTE: EN LÍNEA QUEBRADA DE NORTE A NORESTE 4.55 MTS. MÁS 3.50 MTS. MÁS 2.05 MTS. MÁS 4.80 MTS. COLINDA CON JUAN FUENTES ZÁRATE. **AL SURESTE:** EN 13.82 MTS. COLINDA CON CALLEJÓN SIN NOMBRE DE 1.50 M. DE ANCHO. **SUROESTE:** EN 10.46 MTS. COLINDA CON CALLEJÓN LAS HADAS DE 2.00 MTS. DE ANCHO.

201.- LORENZO MARTÍNEZ LÓPEZ

JESÚS RASGADO

AL NORTE: EN 17.74 MTS. COLINDA CON CARMEN ANGELES JIMÉNEZ. **AL SUR:** EN 16.20 MTS. COLINDA CON WILFRIDO JARQUÍN MARTÍNEZ. **ESTE:** EN LÍNEA QUEBRADA DE NORTE A SURESTE 5.17 MTS. MÁS 3.84 MTS. MÁS 3.60 MTS. COLINDA CON ARROYO DE 4.00 MTS. DE ANCHO. **OESTE:** 11.53 MTS. COLINDA CON CALLE RAMÓN LÓPEZ VELARDE.

202.- EVERILDA DOMÍNGUEZ ZEA

SAN JUAN

AL NORTE: EN 19.00 MTS. COLINDA CON ASIS MORALES LAZARILLO. **AL SURESTE:** EN 19.80 MTS. COLINDA CON ASIS MORALES LAZARILLO. **ESTE:** EN 15.90 MTS. COLINDA CON ASIS MORALES LAZARILLO Y PASO DE SERVIDUMBRE QUE INICIA EN 7.50 MTS. DE ANCHO Y TERMINA EN 5.00 MTS. DE ANCHO. **OESTE:** EN 22.00 MTS. COLINDA CON CALLEJÓN DE 2.00 MTS. DE ANCHO.

203.- ELI LÓPEZ ZÁRATE

LOMBARDO TOLEDANO

AL NORESTE: EN 16.32 MTS. COLINDA CON PROLONGACIÓN BENITO JUÁREZ DE 6.00 MTS. DE ANCHO. **AL SUROESTE:** EN 30.16 MTS. COLINDA CON LUZ DEL CARMEN MARTÍNEZ. **SURESTE:** EN 26.36 MTS. COLINDA CON CALLEJÓN DEL ALEMAN DE 2.50 MTS. DE ANCHO. **NOROESTE:** EN 25.01 MTS. COLINDA CON ALEJANDRINA JIMÉNEZ HERNÁNDEZ.

204.- DIANA ABIGAIL RUIZ GARCÍA

BARRIO JUÁREZ

AL NORTE: EN 11.34 MTS. COLINDA CON PASO DE SERVIDUMBRE DE 1.5 M. DE ANCHO. **AL SUR:** EN 6.87 MTS. COLINDA CON EVARISTO DOLORES RAFAEL. **SURESTE:** EN 12.70 MTS. COLINDA CON CALLEJÓN 3 DE MAYO DE 3.50 MTS. DE ANCHO. **OESTE:** EN 11.80 MTS. COLINDA CON ALEXIA FABIOLA Y NAHOMI SINAL RUIZ ALONSO.

205.- ALEXIA FABIOLA RUIZ ALONSO Y NAHOMI SINAI RUIZ ALONSO BARRIO JUÁREZ
AL NORTE: EN 6.00 MTS. COLINDA CON PASO DE SERVIDUMBRE DE 1.5 MTS. DE ANCHO. **AL SUR:** EN 6.00 MTS. COLINDA CON EVARISTO DOLORES RAFAEL. **ESTE:** EN 11.80 MTS. COLINDA CON DIANA ABIGAIL RUIZ GARCÍA. **OESTE:** EN 12.30 MTS. COLINDA CON LEIDY LAURA RUIZ GARCÍA.

206.- LEIDY LAURA RUIZ GARCÍA BARRIO JUÁREZ
AL NORTE: EN 6.70 MTS. COLINDA CON ELODIO GONZÁLEZ CONDE. **AL SUR:** EN 4.71 MTS. COLINDA CON EVARISTO DOLORES RAFAEL. **ESTE:** EN 13.80 MTS. COLINDA CON ALEXIA FABIOLA Y NAHOMI SINAI RUIZ ALONSO. **OESTE:** EN 15.25 MTS. COLINDA CON ADRIANA RUIZ GARCÍA.

207.- PEDRO ALEJANDRO GONZÁLEZ AVILA CENTRO
AL NORESTE: EN 9.54 MTS. COLINDA CON PEDRO ALEJANDRO GONZÁLEZ AVILA. **AL SUR:** EN 9.35 MTS. COLINDA CON CALLE PROGRESO. **OESTE:** EN 2.31 MTS. COLINDA CON AVENIDA FERROCARRIL.

LO ANTERIOR CON LA FINALIDAD DE QUE TODAS AQUELLAS PERSONAS QUE SE CONSIDEREN AFECTADAS POR LA REGULARIZACION DE DICHS PREDIOS SE PRESENTEN ANTE ESTA SINDICATURA MUNICIPAL A MI CARGO PARA MANIFESTAR LO QUE A DERECHO LE CORRESPONDA DENTRO DE LOS PRIMEROS DIEZ DIAS DE SU PUBLICACIÓN.

SALINA CRUZ, OAX. A 16 DE JUNIO DEL 2023.

ATENTAMENTE



"EL RESPETO AL DERECHO AJENO ES LA PAZ"



ARQ. DANIEL MENDEZ SOSA
PRESIDENTE MUNICIPAL CONSTITUCIONAL
DEL H. AYUNTAMIENTO DE SALINA CRUZ, OAXACA
2022-2024



LIC. CIBELÉS CHIÑAS DE LA CRUZ
SINDICA PROCURADORA Y HACENDARIA
JEFA DE LA SECCIÓN ADMINISTRATIVA DEL
FUNDO LEGAL
2022-2024



LIC. LIZ ADRIANA VELÁSQUEZ ZÚÑIGA
SECRETARÍA MUNICIPAL
DIRECTORA DE LA GACETA MUNICIPAL
DEL H. AYUNTAMIENTO DE SALINA CRUZ, OAXACA
2022-2024